

VERANSTALTUNGSPLAN 2026



**Arbeitskreis Hallesche Auenwälder
zu Halle (Saale) e.V. - AHA**

Große Klausstraße 11

06108 Halle (Saale)

☎ (0345) **200 27 46**

📞 0176 **643 623 67**

🌐 <https://www.web-conzept-mn.de>

✉ aha_halle@yahoo.de



**MITGLIEDER-
VERSAMLUNGEN**

☞ jeweils **19.00** Uhr im **Versammlungsraum Reformhaus** * am **Montag**, dem
12.01., **02.02.**, **02.03.**, **13.04.**, **04.05.**, **01.06.**,
06.07., **03.08.**, **07.09.**, **05.10.**, **02.11.**, **07.12.**

**VORSTANDS-
SITZUNGEN**

☞ jeweils **19.00** Uhr im **Versammlungsraum Reformhaus** * am **Montag**, dem
19.01., **16.02.**, **16.03.**, **20.04.**, **11.05.**, **22.06.**,
20.07., **17.08.**, **21.09.**, **19.10.**, **16.11.**, **21.12.**
 (keine öffentliche Versammlungen, nur für Mitglieder des AHA)

* Geschäftsstelle Halle (Saale)

ARBEITSEINSÄTZE

👤 jeweils um **10.00** Uhr am **Samstag**, dem

Datum	Ort	Treffpunkt
17.01.	Forstwerder	Halle (Saale) Bogenbrücke
21.02.	Streuobstwiese	Dessau-Roßlau Pension Landhaus , Am Landhaus 1 **
21.03.	Streuobstwiese	Dessau-Roßlau Pension Landhaus , Am Landhaus 1
03.04.	Ziegelwiese	Halle (Saale) Ochsenbrücke über den Mühlgraben ☆
16.05.	Peißnitz	Halle (Saale) Peißnitzhaus
20.06.	Streuobstwiese	Dessau-Roßlau Pension Landhaus , Am Landhaus 1
18.07.	Streuobstwiese	Dessau-Roßlau Pension Landhaus , Am Landhaus 1
15.08.	Streuobstwiese	Dessau-Roßlau Pension Landhaus , Am Landhaus 1
19.09.	Streuobstwiese	Dessau-Roßlau Pension Landhaus , Am Landhaus 1
17.10.	Streuobstwiese	Dessau-Roßlau Pension Landhaus , Am Landhaus 1
21.11.	Streuobstwiese	Dessau-Roßlau Pension Landhaus , Am Landhaus 1
05.12.	Forstwerder	Halle (Saale) Bogenbrücke

** Zusätzliche Arbeitseinsätze auf der Streuobstwiese „Am Landhaus“ in der Stadt Dessau-Roßlau und in der Umweltbibliothek Merseburg „Jürgen Bernt-Bärtl“ finden bedarfsorientiert statt. Die Termine für weitere Arbeitseinsätze werden rechtzeitig bekannt gegeben.

☆ Karfreitag

**EXKURSIONEN
UND ANDERE
VERANSTALTUNGEN****Januar**

Samstag, den **03.01.**, um **10.00** Uhr

👤 Neujahreswanderung zum NSG Hakel

Gemeinsam mit der Bürgerinitiative Hakelwald

Treffpunkt: **Waldrand des Hakels**, Hakelstraße, außerhalb von Heteborn

Dauer: ca. 2 Stunden

Samstag, den **10.01.**, um **10.00** Uhr

👤 Neujahresrundwanderung von Teutschenthal zum Würdebach

Gemeinsame Neujahresrundwanderung mit der Bürgerinitiative Gegen eine Giftmüll- und Deponieregion Halle-Saalekreis e.V. in Teutschenthal

Route: Eisenbahnhaltepunkt Teutschenthal Ost, Würdebach, Steinkistengrab in Köchstedt, Kiessandabbau im Abbaufeld Köchstedt, Querung des Würdebaches, Eisenbahnhaltepunkt Teutschenthal Ost

Treffpunkt: **Eisenbahnhaltepunkt Teutschenthal Ost**

Dauer: ca. 3 Stunden

Samstag, den **24.01.**, um **10.30** Uhr

👤 🚲 Kombinierte gemeinsame Neujahresfahrrad- und Fußwanderung

mit der Bürgerinitiative Pro Südharz - Gegen Gipsabbau, dem Bund für Umwelt und Naturschutz, Kreisgruppe Mansfeld-Südharz und dem Naturschutzbund,

Anerkannte Umweltvereinigung nach § 3 Umwelt-Rechtsbehelfsgesetz (UmwRG)

KN: 380 302 257 • BLZ: 800 537 62 • Saalesparkasse Halle
BIC: NOLADE21HAL • IBAN: DE 14 800 537 62 0380 302 257

Kreisverband Mansfeld-Südharz e.V.
 Zu den laut Zweitem Entwurf zur Neuaufstellung Landesentwicklungsplan
 Sachsen-Anhalt geplanten „Weißflächen“ im Landschaftsschutzgebiet „Harz und
 Vorländer“, Codierung: LSG0032___, Teilgebiet Landschaftsschutzgebiet „Harz
 und südliches Harzvorland“

Treffpunkt: **Bushaltestelle Uftrungen**

Dauer: ca. 5 Stunden

Samstag, den 31.01., um 10.00 Uhr

☸ Protestrundexkursion um Niemberg zum Burgstetten

Gemeinsam mit dem Burgstetten e.V.

Treffpunkt: **Bahnhof Niemberg**

Dauer: ca. 4 Stunden

Samstag, den 07.02., um 10.00 Uhr

☸ Winterwanderung in die Fasanerie in Köthen

Gemeinsam mit der Interessengemeinschaft „Bürger~Werte~Politik in Köthen
 (Anhalt)“

Treffpunkt: **Ecke Fasanerieallee/Joachimiallee**, Köthen (Anhalt)

Parkplatz Hochschule, Zufahrt Creperie

Dauer: ca. 2 Stunden

Februar

Samstag, den 14.02., um 10.00 Uhr

☸ Winterexkursion zur Rabeninsel in Halle (Saale)

über den Holzplatz, zu den Pulverweiden, zur Unteren Aue

Treffpunkt: **Ecke Holzplatz/Mansfelder Straße**, Halle (Saale)

Dauer: ca. 4 Stunden

Samstag, den 28.02., um 10.00 Uhr

🎁 35 Jahre Arbeitskreis Hallesche Auenwälder zu Halle (Saale) e.V.

Veranstaltung zum 35. Jahrestag der Gründung des Arbeitskreises Hallesche
 Auenwälder zu Halle (Saale) e.V. (AHA) am 23.02.1991 mit Winterexkursion zur
 Weißen Elster und Floßgraben

Näheres wird noch rechtzeitig bekannt gegeben.

Ort: **Klubhaus Crossen**, Hauptstraße 12 in 07613 Crossen

Samstag, den 07.03., um 10.00 Uhr

🚲 Fahrradexkursion entlang der Saale

zwischen den Städten Saalfeld und Rudolstadt mit Aufenthalt an der Einmün-
 dung der Schwarza

Treffpunkt: **Bahnhof Saalfeld**

Ende: Bahnhof Rudolstadt

Dauer: ca. 6 Stunden

März

Samstag, den 14.03., um 11.00 Uhr

🚲 Fahrradexkursion entlang der Querne und Waida

zwischen der Stadt Querfurt und der Gemeinde Seegebiet Mansfelder Land,
 Ortsteil Röblingen am See mit Aufhalten an Querne/Weida, im NSG „Kucken-
 burger Hagen“ und am Salziger See

Treffpunkt: **Ecke Parkstraße/Allstedter Straße**, Lodersleben (Querfurt)

Anerkannte Umweltvereinigung nach § 3 Umwelt-Rechtsbehelfsgesetz (UmwRG)

**KN: 380 302 257 • BLZ: 800 537 62 • Saalesparkasse Halle
 BIC: NOLADE21HAL • IBAN: DE 14 800 537 62 0380 302 257**

Samstag, den **28.03.**, um **10.00** Uhr

🚶 Exkursion zur „Fasanerie“ östlich von Merseburg

Route: Durch das Stadtzentrum entlang des ehemaligen Geiselerlaufes über die Neumarktbrücke gelangen wir in das LSG „Venetien“ entlang der Alten Saale zur „Fasanerie“. Gemäß der Jahreszeit ist mit üppiger Frühjahrsvegetation zu rechnen.

Ende ist in der UBM, wo mit Hilfe der Fachliteratur und dem Mikroskop Bestimmungen durchgeführt werden können.

Treffpunkt: **Hauptbahnhof Merseburg**

Dauer: ca. 4 Stunden

April

Karfreitag, den **03.04.**, um **10.00** Uhr

🌳 „Bäume pflanzen am Karfreitag“

Eine gemeinsame Aktion mit der Initiative „Pro Baum“

Treffpunkt: **Ochsenbrücke am Riveufer**, Halle (Saale)

Samstag, den **11.04.**, um **10.00** Uhr

🚲 Fahrradexkursion in die Saale-Elster-Luppe-Aue

zwischen Halle (Saale) und Leipzig

Route: Diemitzer Graben, die Reide, Überlauf des Hufeisensees in die Reide, Park von Dieskau, durch die Saale-Elster-Luppe-Aue und entlang des Wallendorfer und des Raßnitzer Sees im Landkreis Saalekreis, durch die Luppeaue bei Schkeuditz, durch die Elster-Luppe-Nahle-Aue in der Stadt Leipzig sowie zum Mündungsbereich der Parthe

Treffpunkt: **Ecke Fiete-Schultze-Straße/Reideburger Straße**, Halle (Saale)

Ende: Einmündung Parthe in die Weiße Elster

Dauer: ca. 6 Stunden

Samstag, den **18.04.**, um **10.00** Uhr

🚲 Fahrradexkursion zu den NSG „Mittelelbe zwischen Mulde und Saale“ und „Untere Mulde“

in die Elbaue zwischen den Mündungsgebieten von Mulde und Saale mit Aufenthalt an der Mündung der Mulde in die Elbe mit Erläuterungen zum Vorschlag der Einrichtung eines Naturerkenntnispfades „Mündungsgebiet der Mulde in die Elbe“, im Saalberghau, im Steckby-Lödderitzer Forst, an der Hauptnuthe sowie an der Mündung der Saale in die Elbe

Treffpunkt: **Bahnhof Roßlau**

Endpunkt: Bahnhof Calbe (Saale)-Ost

Dauer: ca. 6 Stunden

Donnerstag, den **23.04.**, um **17.00** Uhr

🚶 Exkursion zum Tag des Baumes zum Reichardts Garten

Eine gemeinsame Exkursion mit Initiative „Pro Baum“

Treffpunkt: **Thomas-Müntzer-Park**, Kurve Friedenstraße, Halle (Saale)

Dauer: ca. 3 Stunden

Samstag, den **25.04.**, um **10.00** Uhr

🚶 Exkursion zur Bösen Sieben

durch den Saugrund, den Pfaffengrund und den Goldgrund und das Kliebigtal zum Dippelsbach

Treffpunkt: **Bahnhof Wolferode**

Dauer: ca. 7 Stunden

Anerkannte Umweltvereinigung nach § 3 Umwelt-Rechtsbehelfsgesetz (UmwRG)

KN: 380 302 257 • BLZ: 800 537 62 • Saalesparkasse Halle
BIC: NOLADE21HAL • IBAN: DE 14 800 537 62 0380 302 257

Samstag, den 25.04., von 10.00 bis 16.00 Uhr

📍 Kommunalen Umwelttag

Veranstaltungsort: **Marktplatz**, 06108 Halle (Saale)

Veranstalter: Stadt Halle (Saale), Fachbereich Umwelt

Genaueres wird noch bekanntgegeben

Samstag, den 02.05., um 10.00 Uhr

🚲 Gemeinsame Fahrradexkursion zum Rathsbruch

mit der Zerbst blüht auf e.V. zur Erläuterung seiner Wiedervernässung. Weiterer Verlauf zum Kupferhammer Thießen, zum NSG „Buchholz“ und durch die Rosselaue bis zum Bahnhof Roßlau

Treffpunkt: **Bahnhof Zerbst**

Dauer: ca. 6 Stunden

Samstag, den 09.05., um 10.00 Uhr

🚲 Fahrradexkursion durch die Aue der Weißen Elster

zwischen Zeitz und Leipzig bis zur Einmündung der Pleiße in die Weiße Elster am Leipziger Eck

Treffpunkt: **Bahnhof Zeitz**, Ausgang Baenschstraße

Dauer: ca. 6 Stunden

Pfingsten - Samstag, den 23.05., bis Pfingstsonntag, den 24.05.2026

🚲 Zweitägige Fahrradexkursion durch die Auen von Elbe und Havel zwischen den Städten Wittenberge und Tangermünde in zwei Etappen

Erste Etappe Wittenberge bis Havelberg

Samstag, den 23.05., um 11.00 Uhr

mit Aufenthalt an den Mündungsgebieten der Havel in die Elbe

Treffpunkt: **Bahnhof Wittenberge**, Am Bahnhof

Dauer: ca. 7 Stunden

Teilnahme **nur mit schriftlicher Voranmeldung** möglich!

Zweite Etappe Havelberg bis Tangermünde

Pfingstsonntag, den 24.05., um 09.00 Uhr

zum Mündungsbereich der Tanger in die Elbe

Treffpunkt: **Ecke Genthiner Straße/Elbstraße**, Havelberg

Dauer: ca. 6 Stunden

Teilnahme ohne Voranmeldung möglich!

Freitag, den 29.05., um 17.00 Uhr

Teilnahme am 3. Langer Tag der Stadtnatur in Halle (Saale) vom 29.05. bis zum 31.05.2026

📅 43. Jahrestag der Gründung der Patenschaftsgruppe Peißnitz des Arbeitskreises Umweltschutz Halle in der Gesellschaft für Natur und Umwelt im Kulturbund der DDR am 29.05.1983

🚲 Gemeinsame Fahrradrundexkursion mit Initiative „Pro Baum“ durch Halles zentraler Saaleaue

Route: Ecke Neuwerk/Peißnitzstraße ▶ Steinmühlenbrücke ▶ entlang des Mühlgrabens ▶ Würfelwiese ▶ Pfälzer Ufer ▶ Franz-Schubert-Straße ▶ Mühlpforte ▶ Robert-Franz-Ring ▶ Mansfelder Straße ▶ Salinehalbinsel ▶ Kotgraben ▶ Sophienhafen ▶ Hafenstraße ▶ Teil Altverlauf Wilde Saale ▶ Mündungsgebiet des Roßgrabens in die Saale ▶ Sandanger ▶ Peißnitzinsel/Südspitze/Gimritzer Park ▶ Peißnitzinsel/Zentralteil ▶

Anerkannte Umweltvereinigung nach § 3 Umwelt-Rechtsbehelfsgesetz (UmwRG)

**KN: 380 302 257 • BLZ: 800 537 62 • Saalesparkasse Halle
BIC: NOLADE21HAL • IBAN: DE 14 800 537 62 0380 302 257**

Peißnitzinsel/Nordteil ▶ Ziegelwiese ▶ Ecke Neuwerk/Peißnitzstraße
 Treffpunkt: **Ecke Neuwerk/Peißnitzstraße**, Halle (Saale)
 Dauer: ca. 3,5 Stunden

Juni

Freitag, den **05.06.**, um **18.00** Uhr

🚲 Fahrradexkursion anlässlich des Tages der Umwelt
 zu den Elbauen der Lutherstadt Wittenberg - Großer Anger
 Treffpunkt: **Hauptbahnhof Lutherstadt Wittenberg**
 Ende: Bahnhof Lutherstadt Wittenberg Altstadt
 Dauer: ca. 3 Stunden

Unsere Arbeits- sowie Regional- und Ortsgruppen führen zum Weltumwelttag, dem 05.06.2026, eigene Veranstaltungen durch. Bitte beachten Sie daher die Veranstaltungstermine der jeweiligen Gruppen.

Samstag, den **06.06.**, um **10.00** Uhr

🚲 Fahrradexkursion anlässlich des Tages der Umwelt (05.06.)
 zur Fuhne-Mündung in die Saale in Bernburg
 über den Ziethebusch, zur Ziethe und zum Mündungsbereich in die Fuhne bei
 Plömnitz sowie entlang der Fuhne
 Treffpunkt: **Bahnhof Köthen**
 Ende: Bahnhof Bernburg
 Dauer: ca. 5 Stunden

Samstag, den **06.06.**, oder **Samstag**, den **20.06.**

① Teilnahme am Stadtteilstfest Nord in Dessau
 Genaueres wird noch bekanntgegeben

Samstag, den **13.06.**, um **10.00** Uhr

🚲 Fahrradexkursion zum Thema: „Die Parthe durch Stadt und Land“
 entlang der Parthe von Taucha nach Leipzig bis zur Mündung in die Weiße Elster
 Treffpunkt: **Bahnhof Taucha**
 Dauer: ca. 5 Stunden

Samstag, den **20.06.**

① Teilnahme an den Merseburger Schlossfestspielen vom 19.06 bis
 21.06.2026
 Genaueres wird noch bekanntgegeben

Samstag, den **27.06.**, um **10.00** Uhr

🚲 Fahrradrundexkursion durch die Elbaue in Dresden und Pirna
 u.a. mit Aufenthalt an den Mündungen der Weißeritz, des Zschornerbach, der
 Prießnitz und des Mordgrundbaches in die Elbe, Blick zum NSG Pillnitzer Elb-
 insel, Aufenthalt an der Wesenitz sowie an den Einmündungen von Gottleuba,
 Muglitz und Lockwitzbach in die Elbe
 Mit den Wendepunkten elbabwärts Mündung der Weißeritz in die Elbe und elb-
 aufwärts Mündung der Gottleuba in die Elbe in der Großen Kreisstadt Pirna.
 Treffpunkt: **Ecke Hasenberg/Terrassenufer**, Dresden
 Dauer: ca. 7 Stunden

Juli

Samstag, den **04.07.**, um **10.00** Uhr

🚲 Radexkursion von Gatersleben nach Staßfurt
 Route: Parkanlage zum „Oberhof“ der ehemaligen preußischen Staatsdomäne
 in Gatersleben, NSG Hakel, Bode mit Aufhalten an den Mündungs-

Anerkannte Umweltvereinigung nach § 3 Umwelt-Rechtsbehelfsgesetz (UmwRG)

KN: 380 302 257 • BLZ: 800 537 62 • Saalesparkasse Halle
BIC: NOLADE21HAL • IBAN: DE 14 800 537 62 0380 302 257

bereichen von Ehle und Röthe sowie im Gaensefurther Busch, Untere Liethe, Staßfurt

Treffpunkt: **Bahnhof Gatersleben**
 Endpunkt: Bahnhof Staßfurt
 Dauer: ca. 7,5 Stunden

Samstag, den 11.07., um 10.00 Uhr

🚲 Fahrradrundexkursion entlang des Elbe-Havel-Kanals und der Elbe zwischen der Stadt Burg und der Landeshauptstadt Magdeburg entlang des Biederitzer Busches/Niederholz und zum Stadtpark Rotehorn

Treffpunkt: **Bahnhof Burg** (bei Magdeburg), Bahnhofstraße
 Endpunkt: Ecke Steubenallee/Steinbrücke, Magdeburg
 Dauer: ca. 6 Stunden

Samstag, den 25.07., um 10.00 Uhr

🚲 Fahrradexkursion entlang der Schwarzen Elster und der Elbe zwischen der Stadt Falkenberg (Elster) und der Lutherstadt Wittenberg

Treffpunkt: **Bahnhof Falkenberg (Elster)**,
 Ecke Friedrich-Engels-Straße/Bahnhofstraße
 Endpunkt: Lutherstadt Wittenberg Hauptbahnhof
 Dauer: ca. 8 Stunden

Samstag, den 01.08., um 10.00 Uhr

🚲 Fahrradexkursion entlang bzw. durch die Aue der Zorge ab der Stadt Nordhausen sowie entlang der Helme bis Bahnhof Berga-Kelbra mit Aufenthalt am Mündungsbereich der Thyra

Treffpunkt: **Bahnhof Nordhausen**
 Dauer: ca. 5 Stunden

Samstag, den 08.08., um 10.00 Uhr

🚲 Fahrradrundexkursion entlang der Elbe zwischen der Großen Kreisstadt Torgau und der Stadt Mühlberg (Elbe)

Treffpunkt: **Bahnhof Torgau**
 Ende: Bahnhof Berga-Kelbra
 Dauer: ca. 8 Stunden

Samstag, den 22.08., um 12.00 Uhr

🚲 Ganztagesradexkursion entlang der Selke ab Quellgebiet bei Stiege bis zur Parkanlage zum „Oberhof“ der ehemaligen preußischen Staatsdomäne in Gatersleben

Treffpunkt: **Bahnhof Stiege**
 Ende: Bahnhof in Gatersleben
 Dauer: ca. 8 Stunden

Samstag, den 29.08., um 10.00 Uhr

🚲 Fahrradexkursion durch die Dübener Heide und Muldeaue zwischen Radis und Eilenburg

Treffpunkt: **Bahnhof Radis**
 Endpunkt: Bahnhof Eilenburg
 Dauer: ca. 7 Stunden

August

7

Anerkannte Umweltvereinigung nach § 3 Umwelt-Rechtsbehelfsgesetz (UmwRG)

**KN: 380 302 257 • BLZ: 800 537 62 • Saalesparkasse Halle
 BIC: NOLADE21HAL • IBAN: DE 14 800 537 62 0380 302 257**

September**Samstag**, den **05.09.**, um **10.00** Uhr

🚶 Exkursion durch das LSG Dölauer Heide
zum Thema: „Erkenntnispfad durch die Dölauer Heide“
Treffpunkt: **Gaststätte Waldkater**, Halle (Saale)
Dauer: ca. 4 Stunden

Samstag, den **12.09.**, um **10.00** Uhr

🚲 Fahrradexkursion entlang der Gera
ab Erfurt bis zur Einmündung in die Unstrut bei Gebesee
Treffpunkt: **Hauptbahnhof Erfurt**, Ausgang Schillerstraße
Ende: Bahnhof Gebesee/Ringleben
Dauer: ca. 7 Stunden

Samstag, den **26.09.**, um **10.00** Uhr

🚲 Radexkursion zum Gut Möblitz
entlang der Fuhne zum Gondelteich, zum Erlen-Eschen-Wald „Reudener Busch“,
zur Brödelgrabeneinmündung, zur Fuhnevogtei, zum Quellgebiet der Fuhne mit
Fuhnebifurkation, zum Quellbusch sowie entlang des Zörbiger Strengbaches
Treffpunkt: **Bahnhof Wolfen**
Dauer: ca. 6 Stunden

Oktober**Samstag**, den **03.10.**, um **10.00** Uhr

🚶 Exkursion teilweise durch den Schillerpark, zum NSG „Untere Mulde“ und
das ND „Eichendom“ sowie zu den Streuobstwiesen „Am Landhaus“ und „Braun-
sche Lache“
Treffpunkt: **Ecke Walderseestraße/Albrechtstraße** (ARAL-Tankstelle), Dessau-
Roßlau
Dauer: ca. 4 Stunden

Samstag, den **10.10.**, um **10.00** Uhr

🚶 Mykologische Exkursion in den westlichen Teil der Dölauer Heide
mit der Fachgruppe „Mykologie“ des Naturschutzbundes Deutschland, Regional-
verband Halle/Saalkreis e.V.
Treffpunkt: **Bushaltestelle Heidebahnhof**, Salzmünder Straße
Dauer: ca. 4 Stunden

Freitag, den **16.10.**

🏠 Tag der Offenen Tür
der Umweltbibliothek Merseburg „Jürgen Bernt-Bärtl“
im Vorfeld des Tages der Bibliotheken am Donnerstag, dem 24.10.2026
Ort: **Umweltbibliothek Merseburg „Jürgen Bernt-Bärtl“**,
Weiße Mauer 33
Genauerer wird noch bekanntgegeben.

Samstag, den **24.10.**, um **10.00** Uhr

🚶 Rundexkursion in das Unterluch in Dessau-Roßlau
mit Aufenthalt an der Mündung der Rossel in die Elbe sowie Blick zum NSG
„Saalbergbau“ und zur Mündung der Mulde in die Elbe
Treffpunkt: **Bahnhof Roßlau**
Dauer: ca. 5 Stunden

Anerkannte Umweltvereinigung nach § 3 Umwelt-Rechtsbehelfsgesetz (UmwRG)

KN: 380 302 257 • BLZ: 800 537 62 • Saalesparkasse Halle
BIC: NOLADE21HAL • IBAN: DE 14 800 537 62 0380 302 257

Samstag, den 31.10., um 09.30 Uhr

🚲 Fahrradrundexkursion zur Helme und zum Helmestausee bei Berga-Kelbra

Treffpunkt: **Bahnhof Berga-Kelbra**

Dauer: ca. 4 Stunden

Samstag, den 07.11., um 10.00 Uhr

🚶 Herbstexkursion in die Pleiße-Elster-Aue in der Stadt Leipzig

Treffpunkt: **Haltestelle „Koburger Brücke“**

(Bus 70: Richtung „Markleeberg-West“), Leipzig

Endpunkt: Hauptbahnhof Leipzig

Dauer: ca. 3,5 Stunden

Samstag, den 14.11., um 10.00 Uhr

🚶 Herbststrundexkursion durch die Saaleauenlandschaft

zwischen Merseburg (Gotthardteich, Rischmühleninsel), entlang der Alten Saale (Wehr-Ruine Werder) und Leuna (Waldbad) mit Abschluss und anschließende Auswertung in der Umweltbibliothek Merseburg „Jürgen Bernt-Bärtl“, inklusive Bestimmungen mit Hilfe Fachliteratur und Mikroskop

Treffpunkt: **Bahnhof Merseburg**

Dauer: ca. 5 Stunden

Samstag, den 28.11., um 10.00 Uhr

🚶 Herbstexkursion zur Burgaue in der Stadt Leipzig

Treffpunkt: **Haus „Auensee“**, Leipzig-Wahren

Dauer: ca. 3,5 Stunden

Freitag, den 11.12., um 18.00 Uhr

🎄 Weihnachtsfeier

Bitte Gebäck und Getränke mitbringen!

Ort: **Versammlungsraum Reformhaus e.V.**, Große Klausstraße 11 in Halle (Saale)

Samstag, den 12.12., um 10.00 Uhr

🚶 Herbstexkursion in und um Kröllwitz

über den Amselgrund und die Kreuzer Teiche, zu den Brandbergen, zum Hechtgraben, zur Kiesgrube Kröllwitz, zum Saalwerder, zum Ochsenberg und zum Park der früheren Papierfabrik Kröllwitz

Treffpunkt: Eingang **Bergschenke**, Kröllwitzer Straße, Halle (Saale)

Dauer: ca. 5 Stunden

November

Dezember

9

Anerkannte Umweltvereinigung nach § 3 Umwelt-Rechtsbehelfsgesetz (UmwRG)

**KN: 380 302 257 • BLZ: 800 537 62 • Saalesparkasse Halle
BIC: NOLADE21HAL • IBAN: DE 14 800 537 62 0380 302 257**

RG Schkopau-Merseburg-Bad Dürrenberg-Leuna Umweltbibliothek Merseburg „Jürgen-Bernt-Bärtl“


ÖFFNUNGSZEITEN



Freitag von **15.00** bis **18.00** Uhr
Nur (!) mit Voranmeldung:

KONTAKT


  **Umweltbibliothek Merseburg**
„Jürgen-Bernt-Bärtl“
Weiße Mauer 33

06217 Merseburg

 ubm2021@yahoo.com

 03461 821 98 25
 0157 835 427 90

BÜROEINSÄTZE

 Die Büroeingänge in der Umweltbibliothek Merseburg „Jürgen Bernt-Bärtl“ finden bedarfsorientiert statt. Die jeweiligen Termine für die Büroeingänge werden rechtzeitig bekannt gegeben.

Merseburger Schlossfestspiele


Samstag, den **20.06.**

① Teilnahme an den Merseburger Schlossfestspielen vom 19.06 bis 21.06.2026

Genauer wird noch bekanntgegeben

TAG DER OFFENEN TÜR

Freitag, den **16.10.**

 Tag der Offenen Tür

der Umweltbibliothek Merseburg „Jürgen Bernt-Bärtl“

im Vorfeld des Tages der Bibliotheken am Donnerstag, dem 24.10.2026

Genauer wird noch bekanntgegeben.

EXKURSION

März

Samstag, den **28.03.**, um **10.00** Uhr

 Exkursion zur „Fasanerie“ östlich von Merseburg

Route: Durch das Stadtzentrum entlang des ehemaligen Geiselerlaufes über die Neumarktbrücke gelangen wir in das LSG „Venetien“ entlang der Alten Saale zur „Fasanerie“. Gemäß der Jahreszeit ist mit üppiger Frühjahrsvegetation zu rechnen.


Ende ist in der UBM, wo mit Hilfe der Fachliteratur und dem Mikroskop Bestimmungen durchgeführt werden können.

Treffpunkt: **Hauptbahnhof Merseburg**

Dauer: ca. 4 Stunden

November

Samstag, den **14.11.**, um **10.00** Uhr

 Herbststrundexkursion durch die Saaleauenlandschaft

zwischen Merseburg (Gotthardeich, Rischmühleninsel), entlang der Alten Saale (Wehr-Ruine Werder) und Leuna (Waldbad) mit Abschluss und anschließende Auswertung in der Umweltbibliothek Merseburg „Jürgen Bernt-Bärtl“, inklusive Bestimmungen mit Hilfe Fachliteratur und Mikroskop

Treffpunkt: **Bahnhof Merseburg**

Dauer: ca. 5 Stunden

Anerkannte Umweltvereinigung nach § 3 Umwelt-Rechtsbehelfsgesetz (UmwRG)

KN: 380 302 257 • BLZ: 800 537 62 • Saalesparkasse Halle
BIC: NOLADE21HAL • IBAN: DE 14 800 537 62 0380 302 257

RG Raguhn-Jeßnitz * Bitterfeld-Wolfen * Südliche Anhalt & Zörbig

 jeweils um **10.00** Uhr am Samstag, dem

ERFASSUNGSARBEIT
DER AVIFAUNA

Datum	Treffpunkt	Gebiet
24.01.	Bahnhof Wolfen	Auenrestwald „Wolfener Busch“
31.01.	Bahnhof Wolfen	Salegaster Forst
14.02.	Bahnhof Wolfen	Fuhneau Wolfen
21.03.	Bahnhof Wolfen	Auenrestwald „Wolfener Busch“
25.04.	Bahnhof Wolfen	Salegaster Forst
09.05.	Bahnhof Wolfen	Fuhneau Wolfen
30.05.	Bahnhof Wolfen	Erlen-Eschenwald „Reudener Busch“
17.10.	Bahnhof Wolfen	Auenrestwald „Wolfener Busch“
07.11.	Bahnhof Wolfen	Erlen-Eschenwald „Reudener Busch“
14.11.	Bahnhof Wolfen	Salegaster Forst
28.11.	Bahnhof Wolfen	Auenrestwald „Wolfener Busch“
05.12.	Bahnhof Wolfen	Erlen-Eschenwald „Reudener Busch“
12.12.	Bahnhof Wolfen	Salegaster Forst
19.12.	Bahnhof Wolfen	Auenrestwald „Wolfener Busch“

Erläuterung: Beobachtung der im Gebiet vorkommenden Vogelarten mit dem Fernglas und schriftliche Erfassung der gesichteten Tiere in Listen

Dauer: ca. 4 Stunden

 jeweils um **10.00** Uhr am **Samstag**, dem

Erfassungsarbeit
der Entomofauna


Datum	Treffpunkt	Gebiet
04.07.	Bahnhof Wolfen	Erlen-Eschenwald „Reudener Busch“
18.07.	Bahnhof Wolfen	Auenrestwald „Wolfener Busch“
22.08.	Bahnhof Wolfen	Salegaster Forst
19.09.	Bahnhof Wolfen	Auenrestwald „Wolfener Busch“

Erläuterung: Erfassung der Insektenfauna (Tagfalter, Laufkäfer, Libellen, Heuschrecken), Beobachtung und schriftliche Erfassung der gesichteten Tiere in Listen

Dauer: ca. 4 Stunden

Hinweis: Exkursionen und Feldarbeiten zur Erfassung der einheimischen Avi- und Entomofauna finden nur nach telefonischer Voranmeldung statt. Diese muss jeweils bis spätestens 22.00 Uhr des jeweiligen Vortages unter folgender Telefonnummer erfolgen: **0176 - 568 796 31**.

Samstag, den 10.01., um 10.00 Uhr

 Neujahrsexkursion zum Forsthaus Salegast

Route: Auenrestwald „Wolfener Busch“, Salegaster Chaussee, Waldweg zur Wegekreuzung „Invalidendreieck“, Katzenbrücke, Wanderweg in Richtung Forsthaus und Conradi-Linde, Rückmarsch über die Auenwiesen Jeßnitz, Mittellache, Salegaster Chaussee in Richtung Wolfen

Treffpunkt: **Bahnhof Wolfen**
ca. 5 Stunden

EXKURSIONEN

Januar

Anerkannte Umweltvereinigung nach § 3 Umwelt-Rechtsbehelfsgesetz (UmwRG)

**KN: 380 302 257 • BLZ: 800 537 62 • Saalesparkasse Halle
BIC: NOLADE21HAL • IBAN: DE 14 800 537 62 0380 302 257**

März

Samstag, den **14.03.**, um **10.00** Uhr

🚶 Wanderexkursion zur „Alten Leine“

Route: Bahnhof Wolfen, Überqueren der Eisenbahnbrücke am Wolfener Busch, weiter zur Salegaster Chaussee, Überquerung der Salegaster Chaussee und weiter durch den Salegaster Forst bis zur Wegekreuzung „Invalidendreieck“ und von dort weiter bis zur Katzenbrücke im Salegaster Forst, Fortsetzung der Wanderung durch die Mulde-Leine-Aue bis zum Muldewehr und weiter entlang der Mulde bis zur „Alten Leine“

Treffpunkt: **Bahnhof Wolfen**

Dauer: ca. 6 Stunden

April

Samstag, den **18.04.**, um **10.00** Uhr

🚶 Wanderexkursion durch den Salegaster Forst

Route: Auenrestwald „Wolfener Busch“, Salegaster Chaussee, Wiesenweg zur Mittellache, Aewiesen bei Jeßnitz, Waldweg zur Wegekreuzung „Invalidendreieck“, Katzenbrücke, Wanderweg am Schlangengraben entlang bis zur Brücke am Schlangenberg bei Jeßnitz, Wanderweg am Schlangengraben entlang bis zur Einmündung des Schlangengraben in das Spittelwasser bei Jeßnitz, Spittelwasserbrücke in Jeßnitz, Vor dem Halleschen Tor (Jeßnitz), Dessauer Straße (Jeßnitz), in Richtung alte Fuhne und weiter entlang der Fuhne zurück nach Wolfen

Treffpunkt: **Bahnhof Wolfen**

Dauer: ca. 5 Stunden

Juni

Samstag, den **06.06.**, um **10.00** Uhr

🚶 Wanderexkursion anlässlich des Tages der Umwelt (vom 05.06.2026) zum Erlen-Eschen-Wald „Reudener Busch“

Route: Eisenbahnstraße (Wolfen), Naherholungsgebiet „Fuhneau“ Wolfen, vorbei an der Gaststätte „Am Rodelberg“, Kleingartensparte „Am Betonwerk“ e.V., Fuhnetalweg

Treffpunkt: **Bahnhof Wolfen**

Dauer: ca. 4 Stunden

Juli

Samstag, den **25.07.**, um **10.00** Uhr

🚶 Wanderexkursion zum Stakendorfer Busch und zur Dreieckgrube

Route: vom Bahnhof Wolfen zum Südpark, Überquerung der B 184 und weiter entlang der Grube Johannes bis zur Jahnstraße, vorbei am JahnSportplatz und weiter in Richtung Unterführung B183, nach dem Passieren der Unterführung weiter in Richtung Stakendorfer Busch und Dreieckgrube, Umrundung der Dreieckgrube weiter zu den im näheren Umfeld befindlichen Grubengewässern

Treffpunkt: **Bahnhof Wolfen**

Dauer: ca. 6 Stunden

Oktober

Samstag, den **10.10.**, um **10.00** Uhr

🚶 Herbstwanderung zum Schlangenberg

Route: Auenrestwald „Wolfener Busch“, Waldweg von der Wegekreuzung „Invalidendreieck“ bis zur Katzenbrücke, auf dem Waldweg - am Schlangengraben entlang - durch den Salegaster Forst bis nach Jeßnitz zum Schlangenberg, Rückmarsch über die Auenwiesen Jeßnitz zur Mittellache, Feldweg zur Salegaster Chaussee, weiter über die Salegaster Chaussee zum Feldweg in Richtung Wolfen, durch den Wolfener Busch entlang der Kleingartenanlage „Am Busch“ und vorbei am Tennisplatz,

Anerkannte Umweltvereinigung nach § 3 Umwelt-Rechtsbehelfsgesetz (UmwRG)

KN: 380 302 257 • BLZ: 800 537 62 • Saalesparkasse Halle
BIC: NOLADE21HAL • IBAN: DE 14 800 537 62 0380 302 257

Überquerung der Eisenbahnbrücke

Treffpunkt: **Bahnhof Wolfen**

Dauer: ca. 6 Stunden

OG Dessau-Roßlau

🍏 jeweils um **10.00** Uhr am **Samstag**, dem

ARBEITSEINSÄTZE

Datum	Ort	Treffpunkt
21.02. Streuobstwiese	Dessau-Roßlau	Pension Landhaus , Am Landhaus 1 **
21.03. Streuobstwiese	Dessau-Roßlau	Pension Landhaus , Am Landhaus 1
20.06. Streuobstwiese	Dessau-Roßlau	Pension Landhaus , Am Landhaus 1
18.07. Streuobstwiese	Dessau-Roßlau	Pension Landhaus , Am Landhaus 1
15.08. Streuobstwiese	Dessau-Roßlau	Pension Landhaus , Am Landhaus 1
19.09. Streuobstwiese	Dessau-Roßlau	Pension Landhaus , Am Landhaus 1
17.10. Streuobstwiese	Dessau-Roßlau	Pension Landhaus , Am Landhaus 1
21.11. Streuobstwiese	Dessau-Roßlau	Pension Landhaus , Am Landhaus 1

** Zusätzliche Arbeitseinsätze auf der Streuobstwiese „Am Landhaus“ in der Stadt Dessau-Roßlau und in der Umweltbibliothek Merseburg „Jürgen Bernt-Bärtl“ finden bedarfsorientiert statt. Die Termine für weitere Arbeitseinsätze werden rechtzeitig bekannt gegeben.

Samstag, den **18.04.**, um **10.00** Uhr

🚲 Fahrradexkursion zu den NSG „Mittelelbe zwischen Mulde und Saale“ und „Untere Mulde“

in die Elbaue zwischen den Mündungsgebieten von Mulde und Saale mit Aufenthalt an der Mündung der Mulde in die Elbe mit Erläuterungen zum Vorschlag der Einrichtung eines Naturerkenntnispfades „Mündungsgebiet der Mulde in die Elbe“, im Saalberghau, im Steckby-Lödderitzer Forst, an der Hauptnuthe sowie an der Mündung der Saale in die Elbe

Treffpunkt: **Bahnhof Roßlau**

Endpunkt: Bahnhof Calbe (Saale)-Ost

Dauer: ca. 6 Stunden

April

13

Samstag, den **03.10.**, um **10.00** Uhr

🚶 Exkursion teilweise durch den Schillerpark, zum NSG „Untere Mulde“ und das ND „Eichendom“ sowie zu den Streuobstwiesen „Am Landhaus“ und „Braunsche Lache“

Treffpunkt: **Ecke Walderseestraße/Albrechtstraße** (ARAL-Tankstelle), Dessau-Roßlau

Dauer: ca. 4 Stunden


Oktober

Anerkannte Umweltvereinigung nach § 3 Umwelt-Rechtsbehelfsgesetz (UmwRG)

**KN: 380 302 257 • BLZ: 800 537 62 • Saalesparkasse Halle
BIC: NOLADE21HAL • IBAN: DE 14 800 537 62 0380 302 257**

Initiative „Pro Baum“


VERSAMMLUNGEN

 jeweils **19.00** Uhr im **Versammlungsraum Reformhaus** * am **Montag**, dem
26.01., 23.02., 30.03., 27.04., 18.05., 29.06.,
27.07., 31.08., 28.09., 26.10., 30.11., 14.12.

PFLANZAKTION & EXKURSION

Karfreitag, den **03.04.**, um **10.00** Uhr
 „Bäume pflanzen am Karfreitag“
 Treffpunkt: **Ochsenbrücke am Riveufer**, Halle (Saale)


April



Donnerstag, den **23.04.**, um **17.00** Uhr
 Exkursion zum Tag des Baumes zum Reichardts Garten
 Eine gemeinsame Exkursion mit Initiative „Pro Baum“
 Treffpunkt: **Thomas-Müntzer-Park**, Kurve Friedenstraße, Halle (Saale)
 Dauer: ca. 3 Stunden



Mai

Freitag, den **29.05.**, um **17.00** Uhr
 Teilnahme am 3. Langer Tag der Stadtnatur in Halle (Saale) vom 29.05. bis zum 31.05.2026
 43. Jahrestag der Gründung der Patenschaftsgruppe Peißnitz des Arbeitskreises Umweltschutz Halle in der Gesellschaft für Natur und Umwelt im Kulturbund der DDR am 29.05.1983
 Gemeinsame Fahrradrundexkursion mit Initiative „Pro Baum“ durch Halles zentraler Saaleaue
 Route: Ecke Neuwerk/Peißnitzstraße ▶ Steinmühlenbrücke ▶ entlang des Mühlgrabens ▶ Würfelwiese ▶ Pfälzer Ufer ▶ Franz-Schubert-Straße ▶ Mühlpforte ▶ Robert-Franz-Ring ▶ Mansfelder Straße ▶ Salinehalbinsel ▶ Kotgraben ▶ Sophienhafen ▶ Hafenstraße ▶ Teil Altverlauf Wilde Saale ▶ Mündungsgebiet des Roßgrabens in die Saale ▶ Sandanger ▶ Peißnitzinsel/Südspitze/Gimritzer Park ▶ Peißnitzinsel/Zentralteil ▶ Peißnitzinsel/Nordteil ▶ Ziegelwiese ▶ Ecke Neuwerk/Peißnitzstraße
 Treffpunkt: **Ecke Neuwerk/Peißnitzstraße**, Halle (Saale)
 Dauer: ca. 3,5 Stunden

KONTAKT

 **Initiative „Pro Baum“**
 c/o Arbeitskreis Hallesche Auenwälder
 zu Halle (Saale) e.V. - AHA
 Große Klausstraße 11
 06108 Halle (Saale)

 0345 200 27 46
 0176 643 623 67

 initiativeprobaum@yahoo.de
 <https://www.web-conzept-mn.de/>

Geschäftsstelle Halle (Saale)

✉ **Arbeitskreis Hallesche Auenwälder zu Halle (Saale) e.V. - AHA**
Große Klausstraße 11

06108 Halle (Saale)

☎ 0345 200 27 46
☎ 0176 643 623 67
(Handytarife aus allen Netze)
✉ aha_halle@yahoo.de

Nach Vereinbarung

Regionalgruppe Schkopau-Merseburg-Leuna-Bad Dürrenberg „Horst Zeitz“ Umweltbibliothek Merseburg „Jürgen Bernt-Bärtl“

✉ **Arbeitskreis Hallesche Auenwälder zu Halle (Saale) e.V. - AHA**
Weiße Mauer 33

06217 Merseburg

☎ 03461 821 98 25
☎ 0157 835 427 90
(Handytarife aus allen Netze)
✉ ubm2021@yahoo.com

Nach Vereinbarung

Regionalgruppe Raguhn-Heßnitz-Bitterfeld-Wolfen-Südliche Anhalt & Zörbig

✉ **Arbeitskreis Hallesche Auenwälder zu Halle (Saale) e.V. - AHA**
über Evangel. Kirchspiel Wolfen
Leipziger Straße 81

06766 Bitterfeld-Wolfen

☎ 0176 56879631

Regionalgruppe Leipzig und Umland

✉ **Arbeitskreis Hallesche Auenwälder zu Halle (Saale) e.V. - AHA**
Otto-Adam-Straße 14

04157 Leipzig

☎ 0176 643 623 67
(Handytarife aus allen Netze)
✉ aha_halle@yahoo.de

Ortsgruppe Dessau-Roßlau

✉ **Arbeitskreis Hallesche Auenwälder zu Halle (Saale) e.V. - AHA**

Siehe
Geschäftsstelle Halle (Saale)

Ortsgruppe Gatersleben

✉ **Arbeitskreis Hallesche Auenwälder zu Halle (Saale) e.V. - AHA**

Siehe
Geschäftsstelle Halle (Saale)

Regionalgruppe Wettin-Könnern-Bernburg

✉ **Arbeitskreis Hallesche Auenwälder zu Halle (Saale) e.V. - AHA**

Siehe
Geschäftsstelle Halle (Saale)

Regionalgruppe Staßfurt-Hecklingen-Hakel-Aschersleben

✉ **Arbeitskreis Hallesche Auenwälder zu Halle (Saale) e.V. - AHA**

Siehe
Geschäftsstelle Halle (Saale)

Anerkannte Umweltvereinigung nach § 3 Umwelt-Rechtsbehelfsgesetz (UmwRG)

**KN: 380 302 257 • BLZ: 800 537 62 • Saalesparkasse Halle
BIC: NOLADE21HAL • IBAN: DE 14 800 537 62 0380 302 257**



Laden Sie hier unseren
Veranstaltungsplan 2026
als PDF-Datei herunter.

Spenden

Für den Schutz der Auen möchten wir verwenden Ihre großen und kleinen Spenden:

1. Deutschland und Europa-weit

- IBAN: **DE 14 800 537 62 0380 302 257**
- BIC: **NOLADE21HAL**
Saalesparkasse Halle

2. per Pay-Pal:

aha_halle@yahoo.de

- Verwendungszweck:
- Spende für AHA
 - Spende für Umweltbibliothek
 - Spende für Initiative „Pro Baum“

Möchten Sie nur projektorientiert den AHA unterstützen, so können Sie sich auf unserer Homepage: www.aha-halle.de über unsere Projekte informieren. Geben Sie bitte bei Ihrer Spende dann das dementsprechende Projekt an.

Abkürzungen

FND Flächenhaftes Naturdenkmal
GLB Geschützte Landschaftsteil
LSG Landschaftsschutzgebiet
ND Naturdenkmal
NSG Naturschutzgebiet

RG Regionalgruppe
OG Ortsgruppe

16

„Treffpunkt: Bahnhof“

Beim „Treffpunkt: Bahnhof“ ist immer, falls nicht anders angegeben, der Haupteingang des jeweiligen Bahnhofs gemeint.

Durchführung von Exkursionen

Die Exkursionen finden grundsätzlich bei jedem Wetter statt! Deshalb sind wetterfeste Kleidung und entsprechend angemessenes Schuhwerk angebracht. Ferner empfiehlt es sich Rucksackverpflegung - Essen und Trinken - mitzunehmen. Zudem ist das Verlassen der Exkursionen zu jeder Zeit und an jedem Ort möglich.

Der AHA kann nicht für den pünktlichen Beginn der Exkursionen garantieren, wenn die Anreise per Bahn erfolgt. Durch Bauarbeiten oder anderen Verzögerungen kann es zu Verspätungen kommen. Bitte kontaktieren sie uns über ☎ **0176 643 623 67**.

Bitte recht freundlich

Auf allen Veranstaltungen des AHA, deren Gruppen und mitveranstaltenden Vereinigungen werden Foto- und Videoaufnahmen (inklusive Ton) gemacht. Diese werden zur Öffentlichkeitsarbeit (auch in den sozialen Medien) genutzt und dienen außerdem der dauerhaften Dokumentation der jeweiligen Veranstaltung (offline und online und können so auch im außereuropäischen Ausland abgerufen werden). Wenn Sie nicht fotografiert oder gefilmt werden möchten, können Sie direkt den/die FotografIn oder den/die Kameramann/-frau ansprechen.

Impressum

Herausgeber:

**Arbeitskreis Hallesche Auenwälder
zu Halle (Saale) e.V. - AHA**
Große Klausstraße 11

06108 Halle (Saale)

Vorsitzender: Andreas Liste
Redaktion: Gesamtplan
Vorstand des AHA
Layout: Dietmar Hörner
Stand: 09.12.2026

Anerkannte Umweltvereinigung nach § 3 Umwelt-Rechtsbehelfsgesetz (UmwRG)

**KN: 380 302 257 • BLZ: 800 537 62 • Saalesparkasse Halle
BIC: NOLADE21HAL • IBAN: DE 14 800 537 62 0380 302 257**