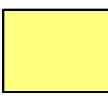





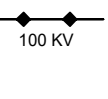
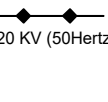
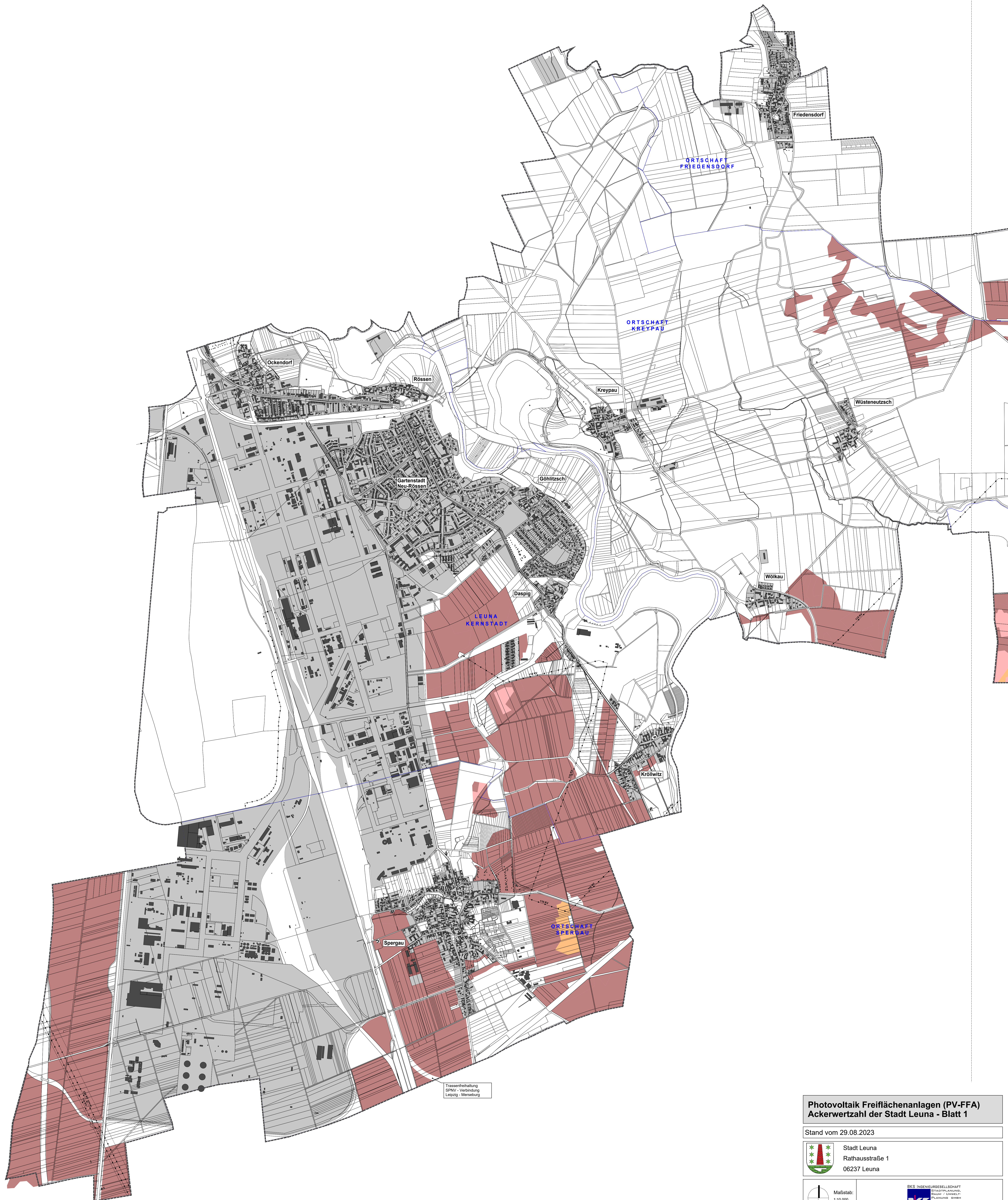


Planzeichenerklärung

	Ackerwertzahl < 30		Ackerwertzahl 41 - 50
	Ackerwertzahl 31 - 40		Ackerwertzahl > 50
	anthropogene Nutzung		Ausschüttungsgebiete
	Gemarkungsgrenze		

MITNETZSTROM
 Planzeichnung Bezeichnung
 110 KV Hochspannungs-
 Freileitungen

50kVhz Transmission GmbH
 Planzeichnung Bezeichnung
 220 KV Hochspannungs-
 Freileitungen
 (50 m Schutzstreifen)

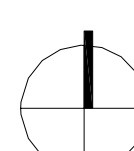



Trassenführung
 SPW - Weidung
 Leipzig - Merseburg

**Photovoltaik Freiflächenanlagen (PV-FFA)
 Ackerwertzahl der Stadt Leuna - Blatt 1**

Stand vom 29.08.2023

 Stadt Leuna
 Rathausstraße 1
 06237 Leuna

 Maßstab:
 1:10.000

 BKS INGENIEURGESELLSCHAFT
 STADTPLANUNG,
 BAU- UND GEBÄUDE-
 PLANUNG, BMM
 (VERKEHR, URBAN DESIGN,
 INTERIOR DESIGN, 3D)
 www.bks-ingenieur.de