



Beschlussvorlage Nr. VI-DS-01394

Status: öffentlich

Beratungsfolge:

Gremium	Termin	Zuständigkeit
Dienstberatung des Oberbürgermeisters		Bestätigung
Fachausschuss Umwelt und Ordnung	22.09.2015	1. Lesung
Fachausschuss Umwelt und Ordnung	06.10.2015	2. Lesung
Ratsversammlung	28.10.2015	Beschlussfassung

Eingereicht von
Dezernat Umwelt, Ordnung, Sport

Betreff

Forsteinrichtung für den Wald der Stadt Leipzig (FB 3277) für den Planungszeitraum 2014 - 2023

Beschluss:

Die Forsteinrichtung für den Leipziger Stadtwald im Planungszeitraum 2014 - 2023 als orientierende Bewirtschaftungsgrundlage wird bestätigt.

Finanzielle Auswirkungen			<input checked="" type="checkbox"/>	nein	<input type="checkbox"/>	wenn ja,
Kostengünstigere Alternativen geprüft	<input checked="" type="checkbox"/>	nein				ja, Ergebnis siehe Anlage zur Begründung
Folgen bei Ablehnung		nein	<input checked="" type="checkbox"/>			ja, Erläuterung siehe Anlage zur Begründung
Handelt es sich um eine Investition (damit aktivierungspflichtig)?	<input checked="" type="checkbox"/>	nein				ja, Erläuterung siehe Anlage zur Begründung

Im Haushalt wirksam	von	bis	Höhe in EUR	wo veranschlagt
Ergebnishaushalt	Erträge			
	Aufwendungen			
Finanzhaushalt	Einzahlungen			
	Auszahlungen			
Entstehen Folgekosten oder Einsparungen?	<input checked="" type="checkbox"/>	nein		wenn ja,

Folgekosten Einsparungen wirksam	von	bis	Höhe in EUR (jährlich)	wo veranschlagt
Zu Lasten anderer OE	Ergeb. HH Erträge			
	Ergeb. HH Aufwand			
Nach Durchführung der Maßnahme zu erwarten	Ergeb. HH Erträge			
	Ergeb. HH Aufwand (ohne Abschreibungen)			
	Ergeb. HH Aufwand aus jährl. Abschreibungen			

Auswirkungen auf den Stellenplan	<input checked="" type="checkbox"/>	nein	<input type="checkbox"/>	wenn ja,
Beantragte Stellenerweiterung:	Vorgesehener Stellenabbau:			
Beteiligung Personalrat	<input checked="" type="checkbox"/>	nein	<input type="checkbox"/>	ja,

Sachverhalt:

Erläuterung zum Forsteinrichtungswerk für den Wald der Stadt Leipzig (Forstbetrieb 3277), Planungszeitraum 01.01.2014 bis 31.12.2023

1. Allgemeines zum Stadtwald Leipzigs

Unter dem Begriff „Leipziger Stadtwald“ versteht man alle Grundflächen, die Wald im Sinne von § 2 Sächs.WaldG sind und sich im Eigentum (Grundbuch) der Stadt Leipzig befinden.

Die Waldfläche im Eigentum der Stadt Leipzig umfasste insgesamt per 01.01.2014 2.116,9 ha.

Davon waren 1.763,5 ha Holzboden und 353,4 ha Nichtholzboden (Wege, Spielplätze, Waldwiesen, Wildpark usw.). Es befinden sich 1.961,6 ha im eigenen Stadtgebiet, 68,5 ha im Landkreis Leipzig und 86,8 ha im Landkreis Nordsachsen.

13,6 ha werden aus naturschutzfachlich- und naturschutzrechtlichen Gründen in der historischen Waldbewirtschaftungsform Mittelwald bewirtschaftet.

115,7 ha befinden sich ebenfalls, vor allem aus naturschutzfachlich- und naturschutzrechtlichen Gründen, im so genannten außer regelmäßigen Betrieb (das bedeutet bei den meisten Flächen, dass sie sich selbst überlassen und nicht bewirtschaftet werden).

Mit einem Überlagerungsfaktor von 5,2 ha hat der Leipziger Stadtwald die meisten Funktionen im Freistaat Sachsen (Schutz von Boden, Wasser, Luft, Natur, Landschaft, Kultur, Erholung).

2. Verwaltung

Entsprechend dem Aufgabengliederungsplan der Stadt Leipzig ist es Aufgabe der Abt. Stadtforsten des Amtes für Stadtgrün und Gewässer den Leipziger Stadtwald zu bewirtschaften und zu verwalten.

Häufig wird im Zusammenhang mit der Abteilung Stadtforsten oder/und dem Leipziger Stadtwald von einem Stadtforstamt Leipzig gesprochen, obwohl es in der Verwaltungsstruktur der Stadt Leipzig kein Stadtforstamt gibt. Die Bezeichnung „Stadtforstamt“ widerspiegelt in diesem Fall die juristische Stellung der Abt. Stadtforsten nach dem Sächsischen Waldgesetz.

Entsprechend § 47 (2) Sächs.WaldG wird ein körperschaftliches Forstamt (in unserem Fall also städtisches Forstamt) errichtet, wenn die Körperschaft, die so genannte forsttechnische Betriebsleitung (Planung, Vorbereitung, Organisation, Leitung und Überwachung sämtlicher Forstbetriebsarbeiten) selbst ausübt. Dieser Sachverhalt ist in Leipzig seit 01.03.1991 gegeben (Org.-Anweisung des OBM Nr. 9/91 vom 25.02.1991).

3. Forsteinrichtung (periodische Betriebsplanung), gesetzliche Grundlagen

Entsprechend § 48 (1) Sächs.WaldG sind der Bewirtschaftung von Körperschaftswäldern, also auch der Leipziger Stadtwälder, periodische Betriebspläne (eine so genannte Forsteinrichtung) zu Grunde zu legen. Eine Bewirtschaftung ohne gültigen periodischen Betriebsplan ist rechtswidrig.

Diese Forsteinrichtung ist von der Oberen Forstbehörde aufzustellen und zu finanzieren. Dies ist im vorliegenden aktuellen Fall erfolgt.

Da die Stadt Leipzig die Forsteinrichtung beschließen muss, erfolgt die Vorlage zur Entscheidung durch den Stadtrat.

Die Erarbeitung einer neuen Forsteinrichtung war erforderlich, weil die vorherige, bisher gültige Forsteinrichtung (Beschluss der 15. Ratsversammlung, Nr. RBIV-380/05 vom 14.09.2005) planmäßig auslief.

Die Abt. Stadtförsten hatte für die neue Forsteinrichtung einen Vorbericht erarbeitet, indem auch die wichtigsten inhaltlichen Forderungen und Wünsche der Stadt Leipzig für diese Planung enthalten sind.

Dieser Vorbericht wurde am 01.11.2012 im großen Ratsplenarsaal, im Rahmen der Einleitungsverhandlung, im Beisein von Vertretern der Oberen Forstbehörde, vorgestellt.

Eingeladen waren die Stadträte, betroffene Behörden und anerkannte Naturschutzverbände.

Leider ist es aus verschiedenen Gründen der Oberen Forstbehörde nicht gelungen, die neue, nun als Entwurf vorliegende Forsteinrichtung, zeitlich so zu erarbeiten und zu übergeben, dass ein taggenauer Anschluss an die alte, auslaufende Forsteinrichtung erfolgte.

Die nun vorliegenden Unterlagen sind das Ergebnis wiederholter Prüfungen durch die Abt. Stadtförsten und Korrekturen durch die Obere Forstbehörde.

4. Bestandteile, Aufbau

Die neue Forsteinrichtung wurde für den Stichtag 01.01.2014 verfasst. Sie soll bis zum 31.12.2023 gelten.

Sie besteht aus:

- der Vorstellung der Hauptergebnisse
- Tabellenwerk
- Flächenwerk
- Kartenwerk
- Betriebs- und Revierbücher

Es erfolgte eine numerisch, detaillierte Taxation und Beplanung aller Teilflächen.

Geografische Grundlage ist ein Adressensystem aus Abteilungen, Unterabteilungen und Teilflächen. Für jede Teilfläche wurde ein Datenblatt mit den Ergebnissen der Taxation und den Planzielen erarbeitet.

5. Einige wichtige Ergebnisse

5.1 Taxation

Anhand der aktuellen Taxation lassen sich trotz Flächenzu- und -abgänge zumindest tendenzielle, durch Vergleich mit der Taxation des vorherigen Planungszeitraumes, einige Entwicklungen verfolgen und abschätzen, ob z. B. Maßnahmen zum Aufbau einer gewünschten Baumartenzusammensetzung greifen.

Der Leipziger Stadtwald wird durch eine deutliche Dominanz der Laubbaumarten geprägt (98,7 %).

Die bedeutendsten Hauptbaumarten sind die Gewöhnliche Esche (28,9 %), Stieleiche (22,4 %), Bergahorn (19,4 %). Weitere, vor allem ökologisch wichtige Baumarten sind Ulmen (1,3 %), Hainbuche (3,1 %), Winterlinde (4,6 %) und Pappelarten (2,7 %).

Die Altersklassenverteilung ist immer noch stark gestört. Sie ist gekennzeichnet durch einen sehr hohen Anteil der Gewöhnlichen Esche im Alter zwischen 101 und 160 Jahren (Altersklasse 6 bis 8) und einen sehr hohen Anteil der Ahorne im Alter zwischen 21 und 80 Jahren (Altersklasse 2 bis 4).

Die ökologisch wertvolle Stieleiche ist im Alter von 1 bis 20 (Altersklasse 1) und im Alter 161 und älter stark vertreten.

Der durchschnittliche Holzvorrat beträgt 250 m³/ha, der laufende, durchschnittliche Zuwachs beträgt 6,6 m³/ha im Jahr.

Charakteristisch ist für den Leipziger Stadtwald die hohe, flächendeckende Erholungs- und Naturschutzfunktion.

5.2 Vergleich der IST-Werte der Taxation aus der vorhergehenden Forsteinrichtung (2002) mit einigen Werten der vorliegenden, neuen Taxation

Es kann festgestellt werden, dass unsere Maßnahmen zur Entwicklung einer ökologisch, optimalen Baumartenzusammensetzung und linearen Altersstruktur (und dadurch nachhaltigen Altersstruktur) in der vergangenen Planungsperiode erste erkennbare Erfolge gebracht haben.

Der Anteil der ökologisch wertvollen Stieleiche wurde von 19,5 % auf 22,4 % erhöht. Ebenfalls erhöhte sich der Anteil der wichtigen Baumarten Hainbuche von 2,4 % auf 3,1 % und der Anteil der Winterlinde von 3,9 % auf 4,6 %.

Dafür wurde der Anteil der Gewöhnlichen Esche von 30,9 % auf 28,9 % und der Anteil von Pappelarten von 5,4 % auf 2,7 % verringert. Diese Verringerung diente oft direkt dazu, Pflanzplätze, vor allem für Stieleichen, zu schaffen.

5.3 Planung – einige Zahlen

In unserer freiwilligen erarbeiteten langfristigen Planung, der „Konzeption zur forstlichen Pflege des Leipziger Auenwaldes“, die auch als eine wichtige Grundlage für diese mittelfristige Planung diente, wurde folgendes, langfristiges Planungsziel (grober idealer Zielbestand), Zeitraum: ca. 300 Jahre, für die Baumartenzusammensetzung für die Wälder in den Leipziger Flussauen formuliert:

Tab.: Grober, idealer Zielbestand für alle Wälder im „LSG Leipziger Auwald“

<u>Baumart</u>	<u>Zielbestand</u>
Stieleiche (Quercus robur)	40 %
Ulmen (Ulmus spec.)	5 %
Hainbuche (Carpinus betulus)	10 %
Gemeine Esche (Fraxinus excelsior)	20 %
Bergahorn (Acer pseudoplatanus)	5 %
Winterlinde (Tilia cordata)	10 %
Feldahorn (Acer campestre)	5 %
Wildobst	5 %

Anhand des zu erwartenden Durchschnittsalters der verschiedenen Baumarten und der Flächengröße des Stadtwaldes konnte daraus rechnerisch die im kommenden Planungszeitraum notwendige Verjüngungsfläche für die jeweiligen Baumarten abgeleitet werden und in dem Vorbericht als Vorgabe einfließen. Unsere Vorgaben wurden erfüllt.

Somit ist geplant, folgende Verjüngungsflächen im nächsten Planungszeitraum für die wichtigsten Baumarten anzulegen:

<u>Baumart</u>	<u>Flächengröße</u>	<u>Zahl der zu pflanzenden Bäume</u>
Stieleiche	16,6 ha	166.000
Ulmen	4,3 ha	43.000 Naturverjüngung
Hainbuche	3,3 ha	16.500
Gewöhnliche Esche	10,2 ha	102.000 Naturverjüngung
Bergahorn	3,6 ha	36.000 Naturverjüngung
Winterlinde	7,0 ha	70.000
Feldahorn	2,9 ha	14.500

Um Pflanzplätze mit ausreichender Lichtversorgung, vor allem für die ökologisch wertvolle Baumart Stieleiche zu schaffen und um die vorhandenen Bestände zu pflegen, müssen Bäume gefällt werden.

Es ist im Planungszeitraum (10 Jahre) eine Nutzungsmenge von insgesamt 82.106 m³ vorgesehen. Das entspricht 4,7 m³/ha im Jahr (Vergleich zum vorherigen Planungszeitraum: 97.148 m³, 6,2 m³/ha im Jahr).

Das bedeutet bei einem durchschnittlichen Zuwachs von 6,6 m³/ha pro Jahr das wesentlich mehr Holz in unserem Stadtwald zuwächst als genutzt wird (plus 1,9 m³/ha pro Jahr).

6. Wesentliche Ziele

Das wesentliche Ziel unserer Bewirtschaftung des Stadtwaldes ist der höchstmögliche Gesamtnutzen aus der Summe aller Teilleistungen.

ÖKONOMIE + ÖKOLOGIE + ERHOLUNG = MAXIMALER NUTZEN

Dabei:

- ° Ökologisch und ökonomisch nachhaltige, pflegliche und sachkundige Bewirtschaftung des Stadtwaldes
- ° nachhaltig, gesicherte, der jeweiligen natürlichen Waldgesellschaft angenäherte, ungleichaltrige, strukturreiche Mischbestände mit hoher Biodiversität, hoher Betriebssicherheit und möglichst hohem Leistungsvermögen
- ° Waldbewirtschaftung unter dem zunehmenden Aspekt des Hochwasserschutzes und Klimawandels im Stadtgebiet
- ° Bewirtschaftung der Flächen zur Umsetzung oder in Anlehnung an die „Konzeption zur forstlichen Pflege des Leipziger Auenwaldes“ (langfristige Planung) unter Beachtung der Schutzgebietsverordnungen und der Inhalte der jeweilig gültigen FFH-Management-Planungen

Zur Umsetzung der übergeordneten Wirtschaftsziele dienen die Betriebsziele. Dabei wurden die folgenden Zielstellungen für den Stadtwald definiert:

- ° Dauerhaft markierter Feinaufschluss zum boden- und bestandesschonenden Transport des genutzten Holzes zu den Abfuhrwegen
- ° Pflegemaßnahmen zur Erziehung vitaler, stabiler und qualitativ hochwertiger Einzelbäume, dadurch Förderung der hartholzautentypischen Flora sowie der biologischen Vielfalt. Langfristig führen konsequent durchgeführte Durchforstungen zu einer besseren Sortimentsstruktur und Bestandsstabilität und damit zu einer Verbesserung der Erlössituation und Betriebssicherheit im städtischen Forstbetrieb.
- ° Konsequente Freistellung der Eichen, Vorratspflege in vorhandenen Eichenbeständen zum langfristigen Erhalt der Baumart, Förderung wertvoller Einzelbäume und Gruppen (Bsp. Winterlinden, Hainbuchen, Vogelkirschen)
- ° Langfristige Sicherung des autochthonen genetischen Materials durch Pflege und Schaffung von Eichen-Saatgutbeständen und Saatgutbeständen hartholzautentypischer Baumarten
- ° Erhöhung und nachhaltige Sicherung des Eichenanteils auf Auen- und terrestrischen Standorten
- ° Duldung natürlicher Zerfalls- und Alterungsprozesse (Schwerpunkt Alteichen), Totholzanreicherung, Erhaltung von Biotopbäumen (alle diese Maßnahmen sind nur bei Gewährleistung der Verkehrssicherheit realisierbar).

Alle Planungen zielen auf die Stabilisierung der vorhandenen Laubbaumbestände und Förderung der für die Hartholzaue bedeutenden Baumarten. Dabei werden die

speziellen Betriebsziele der Stadt Leipzig sowie die Vorstellungen der örtlichen Wirtschaftler berücksichtigt.

Flächenmäßig bedeutend ist im Planungszeitraum die Umsetzung vorratspfleglicher Altdurchforstungen. Entscheidend wird dabei die für eine boden- und bestandesschonende Bewirtschaftung notwendige Vervollständigung und Erhaltung eines Feinerschließungsnetzes sein.

Um das langfristige Ziel zu erreichen, im Auenwald einen Stieleichenanteil von durchschnittlich 40 % zu etablieren, erfolgt im Planungszeitraum im Zuge der Femelungen weiter eine schwerpunktmäßige Einbringung der Stieleiche. Daneben soll die im Rahmen der Pflegemaßnahmen zu erfolgende Förderung der ökologisch bedeutenden Auenbaumarten (v. a. Stieleiche, Winterlinde, Hainbuche, Vogelkirsche, Feldahorn und Wildapfel) und die dadurch induzierte natürliche Verjüngung zu einer Erhöhung des Mischbaumartenanteils dieser Baumarten beitragen. Durch ausreichende Verjüngungsmaßnahmen erfolgt der Aufbau einer linearen Altersstruktur bei allen wichtigen Baumarten.

7. Einsichtnahme in die Unterlagen

Das Gesamtwerk (allg. Teil, spezieller Teil, Betriebsbücher, Revierbücher, Karten, Luftbilder) umfasst ca. 1500 Seiten und umfangreiches Kartenmaterial.

Aus Kostengründen ist es unmöglich, alles zu vervielfältigen.

Es besteht die Möglichkeit der Einsichtnahme bei der Abteilung Stadtforsten. Eine Zusammenfassung der Hauptergebnisse ist Anlage dieser Vorlage.

8. Paunsdorfer Wäldchen

Das Paunsdorfer Wäldchen wurde im Jahr 2014 durch die Stadt Leipzig erworben. Dadurch konnte es nicht mehr in die neue Forsteinrichtung integriert werden. Um trotzdem eine mittelfristige Planungsgrundlage zu haben, hat die Abt. Stadtforsten selbst für dieses Waldgebiet eine Forsteinrichtung erarbeitet. Diese Unterlagen können ebenfalls eingesehen werden.

Anlagen:

1. FE_Werk_FB3277
2. Erläuterung_Forsteinrichtungswerk14-2023
3. Mitzeichnungsformular VI-DS-01394



BESCHLUSSAUSFERTIGUNG

Ratsversammlung vom 28.10.2015

zu 18.10	Forsteinrichtung für den Wald der Stadt Leipzig (FB 3277) für den Planungszeitraum 2014 - 2023 Vorlage: VI-DS-01394
-------------	--

Beschluss:

Die Forsteinrichtung für den Leipziger Stadtwald im Planungszeitraum 2014 - 2023 als orientierende Bewirtschaftungsgrundlage wird bestätigt.

Abstimmungsergebnis:

einstimmig angenommen

Leipzig, den 29. Oktober 2015



Körperschaftswald der Stadt Leipzig

Forsteinrichtungswerk

für den

Wald der Stadt Leipzig

Forstbetrieb 3277

Hauptergebnisse

Planungszeitraum 01.01.2014 bis 31.12.2023

Inhalt

1 Ergebnisse der Forsteinrichtung

1.1 Hauptergebnisse

1.2 Tabellenwerk

1.3 Flächenwerk

1.4 Beispielflächen

1.5 Aufstellung

2 Anlagen

2.1 Abkürzungsverzeichnis

2.2 Dokumentation

1 Ergebnisse der Forsteinrichtung

1.1 Hauptergebnisse

BETRIEBSBUCH

für den Körperschaftswald

KW Leipzig

Stichtag 1.1.2014 (Waldzustand) - Planungszeitraum bis 31.12.2023

FORSTBETRIEB: 3277			
<u>Gesamtbetriebsfläche:</u>		2116.9 ha	
FORSTORGANISATION:			
		Anteil an der Gesamtbetriebsfläche	
<u>Forstbezirk:</u>	Leipzig	2116.9 ha	100.0 %
<u>Forstrevier:</u>	Leutzsch	995.1 ha	47.0 %
	Connewitz	1121.8 ha	53.0 %
ADMINISTRATIVE ORGANISATION:			
<u>Kreis:</u>	Leipzig, Stadt	1961.6 ha	92.7 %
	Landkreis Leipzig	68.5 ha	3.2 %
	Landkreis Nordsachsen	86.8 ha	4.1 %
<u>Gemeinde:</u>	Leipzig	1961.6 ha	92.7 %
	Machern	7.6 ha	0.4 %
	Markkleeberg	7.8 ha	0.4 %
	Naunhof	0.2 ha	0.0 %
	Parthenstein	3.0 ha	0.1 %
	Zwenkau	49.9 ha	2.4 %
	Taucha	86.8 ha	4.1 %
WALDTEILE DES FORSTBETRIEBES:			
19 D	Püchauer Aue	7.7 ha	
19 L	Naunhof-Lindhardter Forst	1.1 ha	
19 R	Großsteinberger Wald	2.1 ha	
30 D	Oberholz	19.4 ha	
30 F	Neue Harth-Böhlener Kippe	65.4 ha	
30 G	Kulkwitz-Göhrenz	11.1 ha	
30 I	Südlicher Auenwald-Lösning	1037.0 ha	
30 K	Tannwald-Partheaue	301.6 ha	
30 L	Innere Westaue	585.0 ha	
30 M	Nordwestaue	86.5 ha	

Forstbetrieb	3277	KW Leipzig	Stichtag
			01.01.2014
Forstbezirk	53	Leipzig	

FE 1 HAUPTERGEBNISSE DER FORSTEINRICHTUNG (1)

Gliederung der Waldfläche			Standortsverhältnisse		
nach Betriebsklassen			nach Klimastufen		
	Anteil an der Holzbodenfläche			Anteil an der Holzbodenfläche	
Schlagweiser Hochwald	1749.9 ha	99.2 %	Untere Berglagen	36.2 ha	2.1 %
Mittelwald	13.6 ha	0.8 %	Untere Berglagen, mäßig trocken	65.0 ha	3.7 %
			Untere Berglagen, trocken	1616.4 ha	91.7 %
			Untere Berglagen, sehr trocken	45.9 ha	2.6 %
nach Bewirtschaftungsintensitäten			nach Bodenfeuchtestufen		
	Anteil an der Holzbodenfläche			Anteil an der Holzbodenfläche	
	1763.5 ha	100.0 %	nicht erkundet	442.7 ha	25.1 %
			Bachtälchenstandort	9.2 ha	0.5 %
			mineralischer Nassstandort	11.7 ha	0.7 %
			terrestrischer Standort	175.6 ha	10.0 %
			ü	9.2 ha	0.5 %
			Überflutungsstandort (Aue)	1065.4 ha	60.4 %
			wechselfeuchter Standort	38.2 ha	2.2 %
			Sonderstandort	11.4 ha	0.6 %
nach der Waldeinteilung			nach Nährkraftstufen		
Waldfläche	2116.9 ha			Anteil an der Holzbodenfläche	
davon Holzboden	1763.5 ha		reich	1100.0 ha	62.4 %
im regelmäßigem Betrieb		1647.8 ha	kräftig	80.0 ha	4.5 %
im außerregelmäßigem Betrieb		115.7 ha	mittel	137.6 ha	7.8 %
davon Nichtholzboden	353.4 ha		ziemlich arm	3.1 ha	0.2 %
			nicht erkundet	442.7 ha	25.1 %
Anzahl			nach Hangneigung		
Abteilungen	119	17.8 ha/ABT		Anteil an der Holzbodenfläche	
Teilflächen	565	3.1 ha/TFL	eben	1707.9 ha	96.8 %
Bestände	839	2.1 ha/BE	schwach geneigt	33.9 ha	1.9 %
		1.5 BE/TFL	mäßig geneigt	19.1 ha	1.1 %
			stark geneigt	1.4 ha	0.1 %
			steil	0.5 ha	0.0 %
			schroff	0.7 ha	0.0 %
nach der Bestandesschichtung			Baumartenstruktur nach Baumartengruppen		
Oberstand (davon Blöße)	1763.5 ha	(1.4 ha)	BAG	Anteil an der Holzbodenfläche	
Unterstand	(782.6 ha)		FI	2.2 ha	0.1 %
davon übernahmewürdig aus wirtschaftlichen Gründen		(746.7 ha)	KI	16.8 ha	1.0 %
Überhälter	2153 m ³	(Vfm D.m.R.)	LA	4.4 ha	0.2 %
			SN	0.7 ha	0.0 %
			EI	441.0 ha	25.0 %
			BU	25.0 ha	1.4 %
			SH	1028.0 ha	58.3 %
			BI	34.2 ha	1.9 %
			SW	209.8 ha	11.9 %
			BL	1.4 ha	0.1 %
gezäunte Fläche	39.7 ha		Ges.	1763.5 ha	100 %
				6.7	(782.6 ha)
Waldfunktionen	Anteil an der Holzbodenfläche		*Bonitätsmittel: DGZ 100(50) Vfm D.m.R. m ³ /a*ha		
1 Schutz des Bodens	86.4 ha	4.9 %			
2 Schutz des Wassers	541.2 ha	30.7 %			
3 Schutz der Luft	1142.4 ha	64.8 %			
4 Schutz der Natur	5408.1 ha	306.7 %			
5 Schutz der Landschaft	1533.5 ha	87.0 %			
6 Kulturschutzfunktion	34.3 ha	1.9 %			
7 Erholungswald	358.4 ha	20.3 %			
Waldfunktionen-Überlagerungsfaktor:	5.2				

Forstbetrieb	3277	KW Leipzig	Stichtag
Forstbezirk	53	Leipzig	01.01.2014

FE 1 HAUPTERGEBNISSE DER FORSTEINRICHTUNG (2)

Waldschäden						
Schadensart	Fläche (ha)	Fläche der Schadstufen (ha)				
		1-10%	11-30%	31-50%	51-70%	>70%
Schnee-/Eisschäden	1.2			1.2		
Verbißschäden	75.9	8.1	15.7	9.8	14.5	27.8
Rotfäule	0.6		0.1	0.5		
Fäll-/Rückeschäden	3.8	3.8				

Fläche - Vorrat - Zuwachs					
		Oberstand/ÜBH	Unterstand	Plenterartig	Gesamt
Holzbodenfläche	ha	1763.5	782.6		1763.5
Vorrat (VfmD m.R.)	m ³	441597	13001		454598
	m ³ /ha	250	17		258
Laufender	m ³	93670	22120	-	115790
Zuwachs (VfmD m.R.)	m ³ /a*ha	5.3	1.3	-	(ohne PLT) 6.6

Hiebssatz					
Pflegenutzung (EfmD o.R.)	m ³	41942	885		42826
	m ³ /a*ha	2.4	0.1	-	2.4
Erntenutzung (EfmD o.R.)	m ³	39280	-		39280
	m ³ /a*ha	2.2	-		2.2
Gesamtnutzung (EfmD o.R.)	m ³	81222	885		82106
	m ³ /a*ha	4.6	0.1		4.7
Pflegenutzung/Erntenutzung	%	-	-	-	52: 48
Volumennutzungsprozent	%/a	-	-		2.1

Waldpflege und Erntenutzung						
Maßnahme	Waldpflege		Erntenutzung			
	Pflegefläche ha	Nutzungsmenge (EfmD o.R.) m ³ m ³ /ha	Hiebsart	Hiebsfläche ha	Nutzungsmenge (EfmD o.R.) m ³ m ³ /ha	
Jungwuchspflege	40.0	- -	Kahlhieb (§19 SächsWaldG)	4.0	439	109
Wertästung	0.1	- -	Räumungshieb	2.1	240	114
			Femelhieb	5.3	861	162
Jungbestandespflege	204.8	1403 7	Schirmhieb	486.1	34921	72
Durchforstung	817.1	41423 51		20.4	3059	150
Pflegenutzung Gesamt	1021.9	42826 42	Erntenutzung Gesamt	515.8	39280	76

Verjüngungsarten nach Baumartengruppen										
Verjüngungsart	Baumartengruppe									
	FI	KI	LA	SN	EI	BU	SH	BI	SW	Gesamt
Anbau (ha)					1.2		0.6		0.9	2.7 4.7 %
Voranbau (ha)					15.6	0.3	13.3		7.5	36.7 64.4 %
Naturverjüngung (ha)						0.3	15.6	0.5	0.4	16.8 29.5 %
Unterbau (ha)							0.8			0.8 1.4 %
Gesamt (ha)					16.8	0.6	30.3	0.5	8.8	57.0
geplante Zäunungsfläche: 43.2 ha					29.5 %	1.1 %	53.2 %	0.9 %	15.4 %	100 %

1.2 Tabellenwerk

Forstbetrieb	3277	KW Leipzig	Stichtag
			01.01.2014
Forstbezirk	53	Leipzig	

FE 2.2.1 WALDFUNKTIONEN: Zusammenstellung der Waldfunktionen

Waldfunktionen	Fläche	
	ha	%
1 Schutz des Bodens	86.6	4.9
11 Gesetzliche Schutzfunktionen	19.0	1.1
4111 Bodenschutzwald gemäß § 29 (1) SächsWaldG	19.0	1.1
12 Wald mit besonderen Schutzfunktionen	67.6	3.8
4112 Wald mit besonderer Bodenschutzfunktion	67.6	3.8
2 Schutz des Wassers	541.4	30.7
21 Gesetzliche Schutzfunktionen	537.0	30.5
4212 Wasserschutzgebiet-Zone II	3.6	0.2
4216 Wasserschutzgebiet-Zone III A	0.9	0.1
4217 Wasserschutzgebiet-Zone III B	2.1	0.1
4231 Ueberschwemmungsgebiet	530.4	30.1
22 Wald mit besonderen Schutzfunktionen	4.4	0.2
4281 Wasserschutzfunktion	4.4	0.2
3 Schutz der Luft	1145.8	65.0
31 Gesetzliche Schutzfunktionen	6.2	0.4
4311 Klimaschutzwald	6.2	0.4
32 Wald mit besonderen Schutzfunktionen	1139.6	64.6
4312 lokale Klimaschutzfunktion	58.7	3.3
4322 Immissionsschutzfunktion	55.0	3.1
4332 Laermschutzfunktion	40.7	2.3
4341 regionale Klimaschutzfunktion	985.4	55.9
4 Schutz der Natur	5414.4	307.0
41 Gesetzliche Schutzfunktionen	3996.2	226.6
4421 Naturschutzgebiet	153.4	8.7
4431 Flaechennaturdenkmal	25.1	1.4
4441 FFH-Gebiet	956.2	54.2
4442 SPA-Gebiet	1220.6	69.2
4493 Naturdenkmal	0.1	0.0

Forstbetrieb

3277

KW Leipzig

Stichtag

01.01.2014

Forstbezirk

53

Leipzig

FE 2.2.1 WALDFUNKTIONEN: Zusammenstellung der Waldfunktionen

Waldfunktionen	Fläche	
	ha	%
4911 FFH-Lebensraumtyp - flaechig	473.8	26.9
4921 FFH-Arthabitat - flaechig	909.2	51.6
4931 FFH-Lebensraumtyp - linear	0.1	0.0
4941 FFH-Arthabitat - linear	0.0	0.0
6212 Geschuetztes § 26 Biotop - flaechig	254.8	14.4
6222 Geschuetztes § 26 Biotop - kleinflaechig	0.1	0.0
6232 Geschuetztes § 26 Biotop - linear	2.8	0.2

Forstbetrieb	3277	KW Leipzig	Stichtag
			01.01.2014
Forstbezirk	53	Leipzig	

FE 2.2.1 WALDFUNKTIONEN: Zusammenstellung der Waldfunktionen

Waldfunktionen	Fläche	
	ha	%
42 Wald mit besonderen Schutzfunktionen	1418.2	80.4
4511 Restwaldflaeche waldarmer Region	875.0	49.6
4521 Renaturierungsflaeche	63.5	3.6
4531 Generhaltungsfunktion	59.1	3.3
4541 Saatguterntebestand	12.3	0.7
6211 sonstiges wertvolles Biotop (Biotopschutzfunktion)	407.1	23.1
6231 sonstiges wertvolles Biotop (Biotopschutzfunktion)	1.2	0.1
5 Schutz der Landschaft	1535.1	87.0
51 Gesetzliche Schutzfunktionen	1395.7	79.1
4611 Landschaftschutzgebiet	1395.7	79.1
52 Wald mit besonderen Schutzfunktionen	139.4	7.9
4631 Landschaftsbild praegender Wald	127.1	7.2
4641 Sichtschutzfunktion	12.3	0.7
4692 Landschaftsbild praegender Wald < 1 ha	0.0	0.0
6 Kulturschutzfunktion	34.3	1.9
61 Gesetzliche Schutzfunktionen	28.7	1.6
4724 Kulturdenkmal	28.6	1.6
4791 Kulturdenkmal, punktförmig	0.1	0.0
62 Wald mit besonderen Schutzfunktionen	5.6	0.3
4741 historische Waldbauform	5.6	0.3
7 Erholungswald	358.6	20.3
72 Wald mit besonderen Schutzfunktionen	358.6	20.3
4812 Erholungsfunktion-Stufe I	244.1	13.8
4813 Erholungsfunktion-Stufe II	114.5	6.5

Forstbetrieb

3277

KW Leipzig

Stichtag

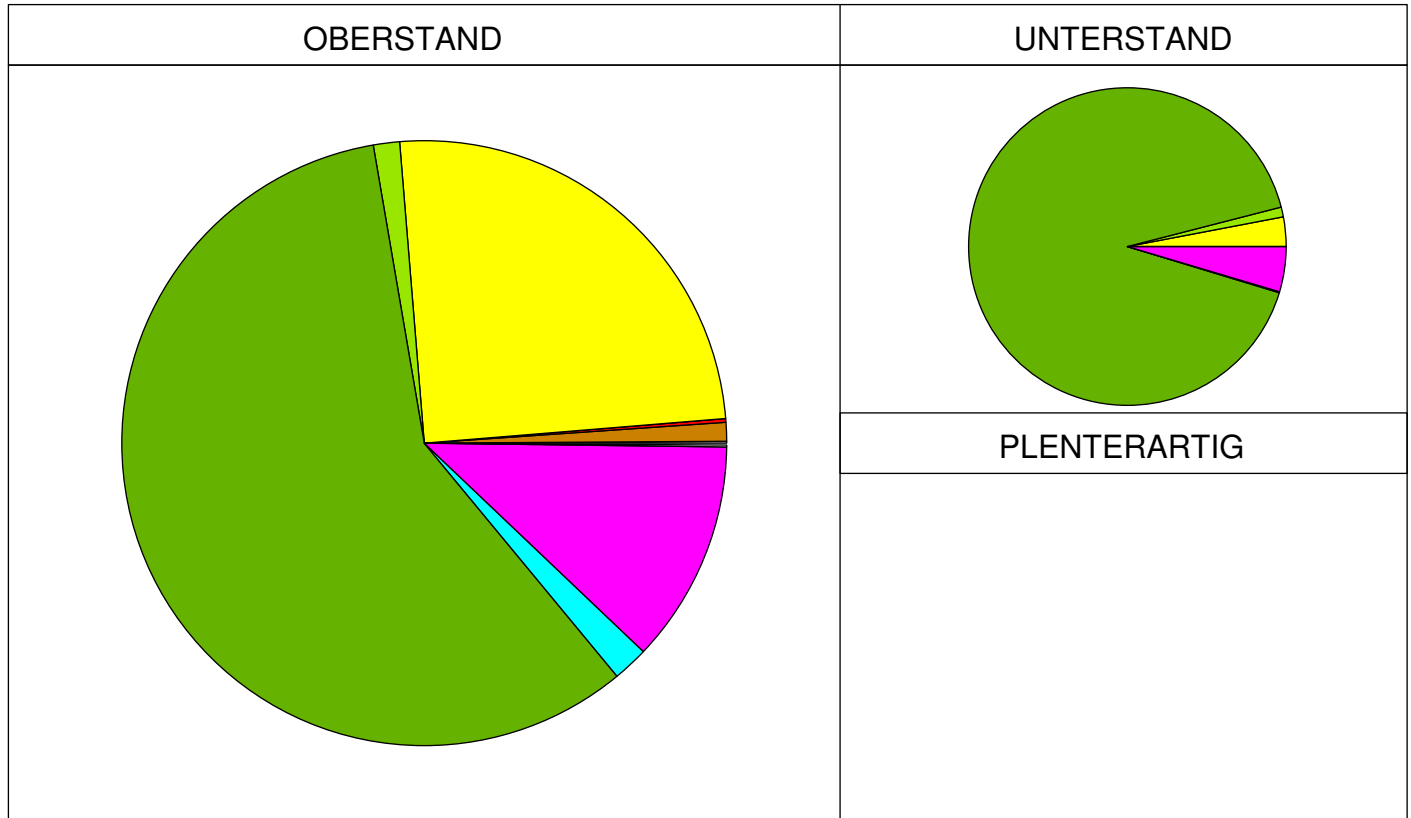
01.01. 2014

Forstbezirk

53

Leipzig

FE 2.4.1 BAUMARTENSTRUKTUR: Zusammenstellung nach Baumartengruppen und Bestandesschichten



Baumarten- gruppe	Signatur	Anteil an der Holzbodenfläche der Bestandesschicht						Gesamt (ohne UST)	
		OBERSTAND		UNTERSTAND		PLENTERARTIG		ha	%
		ha	%	ha	%	ha	%		
FI		2.2	0.1	0.2	0.0			2.2	0.1
KI		16.8	1.0	0.1	0.0			16.8	1.0
LA		4.4	0.2					4.4	0.2
SN		0.7	0.0					0.7	0.0
EI		441.0	25.0	23.2	3.0			441.0	25.0
BU		25.0	1.4	7.5	1.0			25.0	1.4
SH		1028.0	58.3	714.8	91.3			1028.0	58.3
BI		34.2	1.9	0.5	0.1			34.2	1.9
SW		209.8	11.9	36.3	4.6			209.8	11.9
BL		1.4	0.1					1.4	0.1
Gesamt		1763.5	100.0	782.6	100.0			1763.5	100.0

Forstbetrieb	3277	KW Leipzig	Stichtag
			01.01.2014
Forstbezirk	53	Leipzig	

FE 2.4.2 BAUMARTENSTRUKTUR: Zusammenstellung nach Bestandeszustandstypen und Bestandesklassen

Bestandesklasse / Bestandeszustandstyp	Fläche	
	ha	%
Bestandesklasse: Fichtentypen	2.3	0.1
Fichtentyp mit geringem Mischbaumartenanteil (< 20%)	0.5	0.0
Fichtentyp mit hohem Laubbaumartenanteil (>= 20 %)	1.8	0.1
Bestandesklasse: Kieferntypen	20.9	1.2
Kieferntyp mit geringem Mischbaumartenanteil (< 20%)	7.1	0.4
Kieferntyp mit hohem Laubbaumartenanteil (>= 20 %)	13.8	0.8
Bestandesklasse: Lärchentypen	4.2	0.2
Lärchentyp mit geringem Mischbaumartenanteil (< 20%)	0.6	0.0
Lärchentyp mit hohem Nadelbaumartenanteil (>= 20 %)	3.6	0.2
Bestandesklasse: Typen sonstiger Nadelbaumarten	1.0	0.1
Sonstige Nadelbaumarten mit hohem Nadelbaumanteil (>= 20 %)	1.0	0.1
Bestandesklasse: Eichentypen	504.7	28.6
Eichentyp mit geringem Mischbaumartenanteil (< 20%)	113.7	6.4
Eichentyp mit hohem Laubbaumartenanteil (>= 20 %)	391.0	22.2
Bestandesklasse: Buchentypen	12.7	0.7
Buchentyp mit geringem Mischbaumartenanteil (< 20%)	1.7	0.1
Buchentyp mit hohem Laubbaumartenanteil (>= 20 %)	11.0	0.6
Bestandesklasse: Typen sonstiger Hartlaubbaumarten	1090.7	61.8
Sonstige Hartlaubbaumarten mit geringem Mischbaumartenanteil (< 20 %)	93.6	5.3
Sonstige Hartlaubbaumarten mit hohem Nadelbaumanteil (>= 20 %)	3.4	0.2
Sonstige Hartlaubbaumarten mit hohem Laubbaumanteil (>= 20 %)	993.7	56.3
Bestandesklasse: Typen von Weichlaubbaumarten	126.8	7.2
Weichlaubbaumarten mit geringem Mischbaumartenanteil (< 20 %)	52.6	3.0
Weichlaubbaumarten mit hohem Nadelbaumanteil (>= 20 %)	0.4	0.0
Weichlaubbaumarten mit hohem Laubbaumanteil (>= 20 %)	73.8	4.2
Zusammenfassung		
Nadelbaum-Reinbestände (Mischbaumartenanteil<20%)	8.2	0.5
Nadelbaum-Mischbestände (Nadel-Mischbaumartenanteil>=20%)	4.6	0.3
Nadelbaum-Mischbestände (Laub-Mischbaumartenanteil>=20%)	15.6	0.9
Laubbaum-Reinbestände (Mischbaumartenanteil<20%)	261.6	14.8
Laubbaum-Mischbestände (Nadel-Mischbaumartenanteil>=20%)	3.8	0.2
Laubbaum-Mischbestände (Laub-Mischbaumartenanteil>=20%)	1469.5	83.3
Reinbestände gesamt (Mischbaumartenanteil < 20%)	269.8	15.3
Bestände mit hohem Mischbaumartenanteil (>=20%)	1493.5	84.7
darin enthalten größere Bestandeslücken (Blößen)	1.2	0.1
Blößen	0.2	0.0

Forstbetrieb

3277

KW Leipzig

Stichtag

01.01.2014

Forstbezirk

53

Leipzig

FE 2.4.3 BAUMARTENSTRUKTUR: Zusammenstellung nach Baumarten und Bestandesschichten

Baumart	Oberstand/Plt.		Unterstand		Bonität DGZ 100/50 (Vfm D.m.R./a*ha)
	Fläche (ha)	(%)	Fläche (ha)	(%)	
Aspe	6.6	0.4	1.1	0.1	6.4
Bergahorn	341.9	19.4	294.3	37.6	6.0
Bergulme	0.1	0.0			3.0
Sonstige Baumweiden	16.6	0.9			5.2
Douglasie	0.3	0.0			8.0
Eibe			0.1	0.0	
Sonstige Eichen	0.2	0.0			7.0
Europäische Lärche	4.4	0.2			7.3
Feldahorn	8.7	0.5	7.6	1.0	5.6
Sonstige Fichten	0.2	0.0			9.0
Flatterulme	20.7	1.2	74.2	9.5	6.2
Birke, Gemeine	34.2	1.9	0.5	0.1	5.9
Eberesche, Gemeine	0.2	0.0	0.5	0.1	4.0
Esche, Gemeine	509.9	28.9	44.7	5.7	6.1
Fichte, Gemeine	0.6	0.0			10.5
Kiefer, Gemeine	14.9	0.8			9.0
Hasel	1.1	0.1	0.2	0.0	5.6
Hainbuche	54.3	3.1	32.1	4.1	7.0
Sonstige Kiefern	0.3	0.0			8.0
Lebensbäume	0.3	0.0			9.0
Feldulme	1.2	0.1	0.6	0.1	6.0
Omorikafichte	0.2	0.0			12.0
Pappel	40.1	2.3	0.3	0.0	8.3
Stechfichte	1.2	0.1	0.2	0.0	11.8
Rotbuche	25.0	1.4	7.5	1.0	8.1
Roteiche	30.9	1.8	2.4	0.3	8.1
Roterle (Schwarzerle)	49.1	2.8	3.8	0.5	7.9
Roßkastanie	4.2	0.2			6.9
Robinie	35.3	2.0	1.2	0.2	10.4
Spitzahorn	27.1	1.5	252.2	32.2	5.8
Stieleiche	395.8	22.4	20.1	2.6	7.2
Sonstige Hartlaubbaumarten	21.4	1.2	6.7	0.9	7.1
Spätblühende Traubenkirsche			1.6	0.2	
Schwarzkiefer	0.6	0.0			8.0
Sommerlinde	0.3	0.0			11.0
Sonstiges Nadelholz	0.1	0.0			6.0
Salweide	4.1	0.2	0.1	0.0	5.7
Sonstiges Weichlaubbaumarten	4.4	0.2	0.2	0.0	1.3
Traubeneiche	14.1	0.8	0.7	0.1	6.1
Vogelkirsche	8.6	0.5	1.8	0.2	5.4
Weymouthskiefer	1.0	0.1	0.1	0.0	13.6
Winterlinde	81.9	4.6	27.8	3.6	8.6
Blößen	1.4	0.1			

Forstbetrieb

3277

KW Leipzig

Stichtag

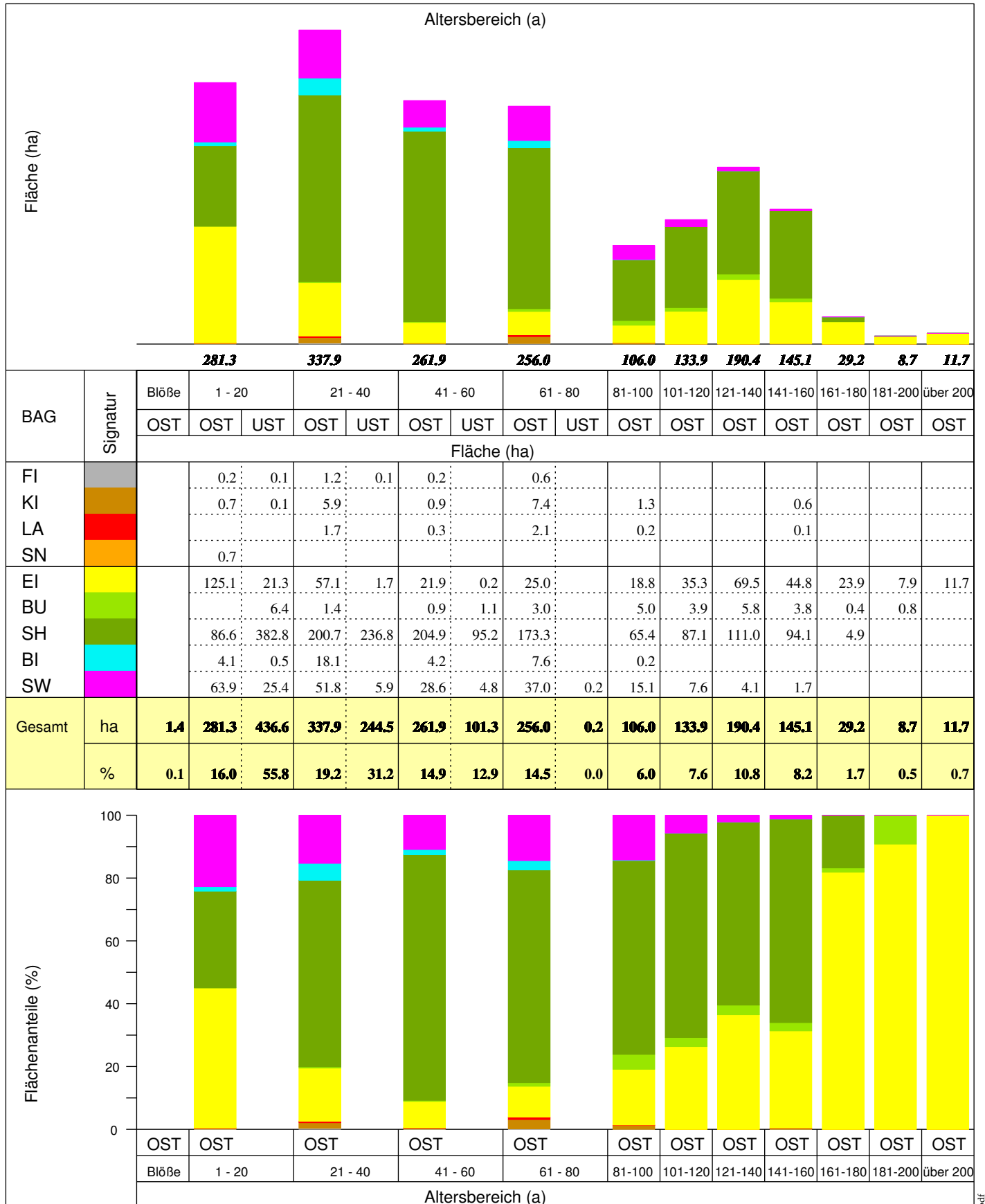
01.01. 2014

Forstbezirk

53

Leipzig

FE 2.5.1 ALTERSSTRUKTUR: Zusammenstellung nach Baumartengruppen und Bestandesschichten (OST) (nach Baumartenanteifläche und Baumartenalter)



Forstbetrieb

3277

KW Leipzig

Stichtag

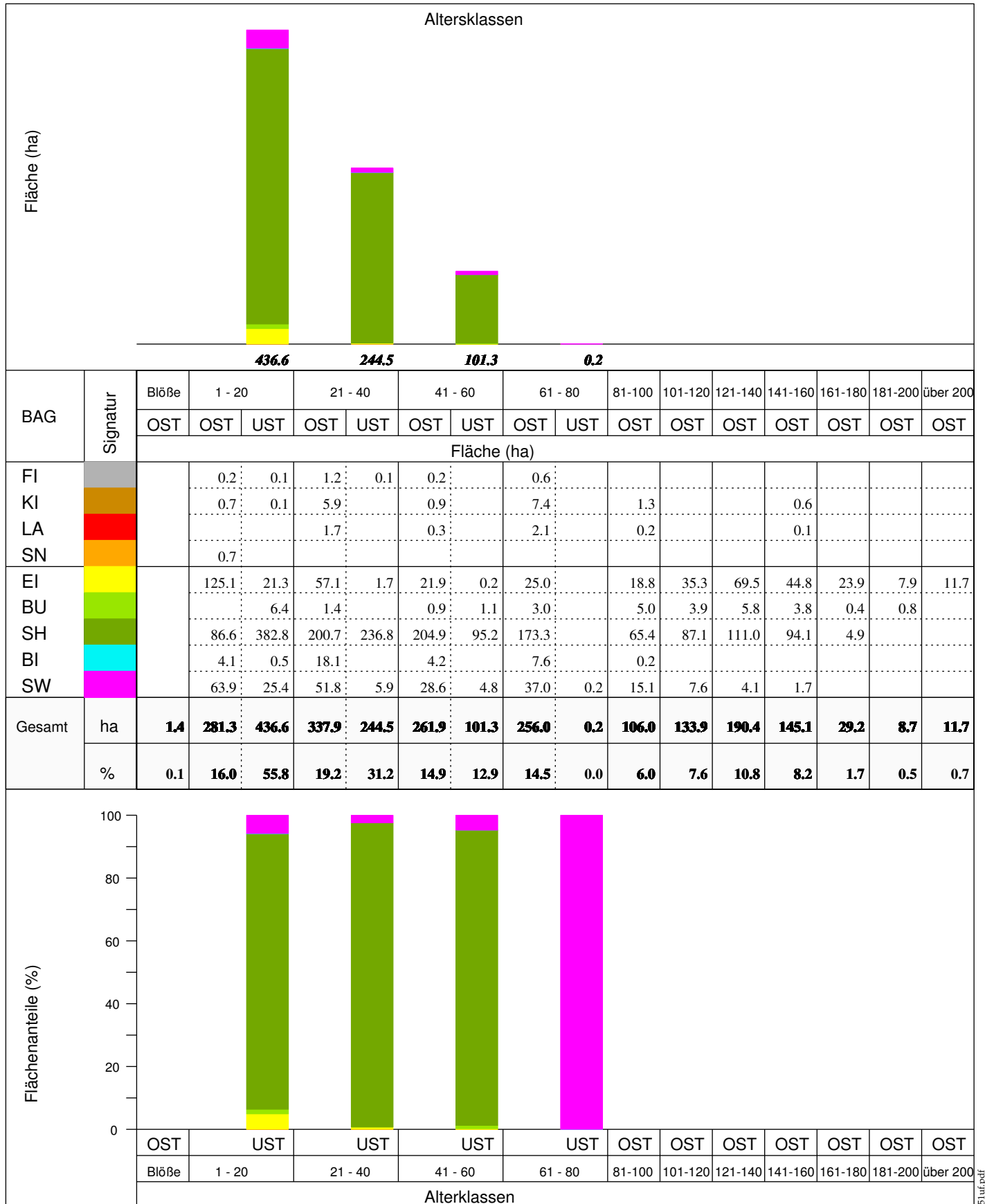
01.01.2014

Forstbezirk

53

Leipzig

FE 2.5.1 ALTERSSTRUKTUR: Zusammenstellung nach Baumartengruppen und Bestandesschichten (UST)



Forstbetrieb

3277

KW Leipzig

Stichtag

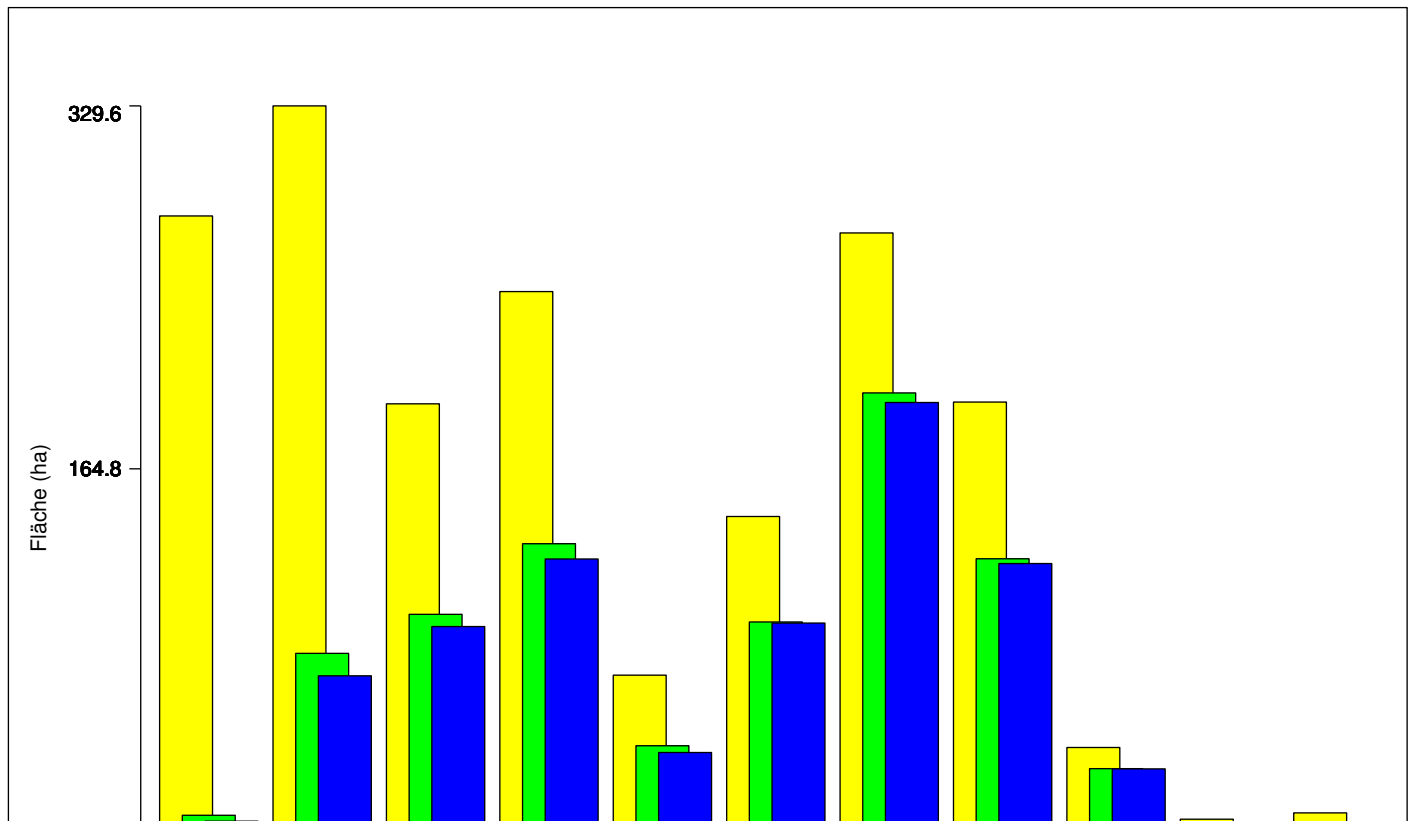
01.01.2014

Forstbezirk

53

Leipzig

FE 2.5.2 ALTERSSTRUKTUR: Zusammenstellung de Unterstandsflächen in Bezug zu Bestandesflächen des Oberstandes gegliedert nach Bestandesalter



Bestandes- schicht	Signatur	Altersklassen des Oberstandes										
		1-20	21-40	41-60	61-80	81-100	101-120	121-140	141-160	161-180	181-200	über 200
OST												
ha		279.1	329.6	192.9	244.4	68.4	141.2	271.3	193.7	35.2	2.3	5.2
%		15.8	18.7	10.9	13.9	3.9	8.0	15.4	11.0	2.0	0.1	0.3
UST												
ha		4.1	78.4	96.3	128.7	36.0	92.8	197.9	121.8	25.5	0.9	0.2
%		0.5	10.0	12.3	16.4	4.6	11.9	25.3	15.6	3.3	0.1	0.0
davon waldbaul. brauchbar												
ha		1.4	68.1	90.7	121.7	32.9	92.3	193.5	119.6	25.4	0.9	0.2

Forstbetrieb	3277	KW Leipzig	Stichtag
			01.01.2014
Forstbezirk	53	Leipzig	

FE 2.5.3 ALTERSSTRUKTUR: Schichtung nach Bestandesklassen

Bestandesschicht	Altersbereich (a)	BESTANDESKLASSE								
		FI	KI	LA	SNA	EI	BU	SHL	WL	Gesamt
		Fläche (ha)								
Oberstand ohne Schichtung	gesamt	2.3		1.4	1.0	240.2	3.2	186.7	75.3	510.1
	< = 40	1.8		1.3	1.0	229.5	1.5	138.8	57.2	431.1
	41 - 80	0.5		0.1		3.7	1.6	38.6	16.7	61.2
	81 - 120					2.6	0.1	7.1	1.4	11.2
	> 120					4.4		2.2		6.6
	< = 40									
	41 - 80									
	81 - 120									
	> 120									
Oberstand mit waldbaulich übernahmewürdigem Unterstand	gesamt		18.0	2.2		235.3	9.5	891.4	49.4	1205.8
	< = 40		5.9			19.8	0.3	114.2	24.5	164.7
	41 - 80		9.8	2.2		54.6	3.0	355.7	20.3	445.6
	81 - 120		2.3			43.4	2.1	173.3	4.4	225.5
	> 120					117.5	4.1	248.2	0.2	370.0
Oberstand mit waldbaulich nicht übernahmewürdigem Unterstand	gesamt		2.9	0.6		57.0		103.6	2.9	167.0
	< = 40		0.4	0.6		18.6		30.6	1.8	52.0
	41 - 80		1.6			12.6		43.5	1.1	58.8
	81 - 120		0.2			2.2		13.6		16.0
	> 120		0.7			23.6		15.9		40.2
Oberstand (ohne Blößen)	gesamt	2.3	20.9	4.2	1.0	504.7	12.7	1090.7	126.8	1763.3
	< = 40	1.8	6.3	1.9	1.0	265.3	1.8	259.6	82.7	620.4
	41 - 80	0.5	11.4	2.3		62.5	4.6	398.5	38.1	517.9
	81 - 120		2.5			47.3	2.2	182.1	5.8	239.9
	> 120		0.7			129.6	4.1	250.5	0.2	385.1
Plenterartig	(PLT)									
Überhälter	(Vfm D.m.R.)		52			714	23	1044	320	2153

Forstbetrieb	3277	KW Leipzig	Stichtag
			01.01.2014
Forstbezirk	53	Leipzig	

**FE 2.5.5 ALTERSSTRUKTUR: Zusammenstellung der Baumartengruppen (Unterstand)
nach Bestandesklassen des Oberstandes**

Bestandes- klasse	Baum- arten- gruppe	Gesamtfläche		Altersstufen des Unterstandes (10a)								
		ha	%	Unterstandsfläche (ha)								
				1-10	11-20	21-30	31-40	41-50	51-60	61-70	71-80	> 80
Kieferntypen		13.2	0.7	1.4	9.1	1.0	1.7					
	EI	1.2	9.1		1.2							
	BU	1.3	9.8		1.3							
	SH	7.1	53.8	1.3	3.4	1.0	1.4					
	SW	3.6	27.3	0.1	3.2		0.3					
Lärchentypen		1.2	0.1		0.6			0.6				
	BU	0.6	50.0		0.6							
	SH	0.6	50.0					0.6				
Eichentypen		179.7	10.2	28.0	81.4	33.5	12.6	20.5	3.7			
	FI	0.1	0.1		0.1							
	EI	4.0	2.2	2.5	1.3	0.2						
	BU	4.0	2.2	0.2	3.2				0.6			
	SH	158.3	88.1	24.6	69.7	31.4	12.1	18.1	2.4			
	SW	13.3	7.4	0.7	7.1	1.9	0.5	2.4	0.7			
Buchentypen		4.0	0.2		1.3	2.1	0.1	0.5				
	BU	0.5	12.5					0.5				
	SH	2.9	72.5		1.3	1.5	0.1					
	SW	0.6	15.0			0.6						
Typen sonstiger Hartlaubbaumarten		553.9	31.4	87.5	208.2	138.4	45.5	65.1	9.0	0.2		
	FI	0.1	0.0				0.1					
	KI	0.1	0.0	0.1								
	EI	14.7	2.7	6.7	7.8	0.1	0.1					
	BU	1.1	0.2		1.1							
	SH	523.1	94.4	77.2	190.7	137.9	44.8	64.3	8.2			
	BI	0.3	0.1	0.3								
	SW	14.5	2.6	3.2	8.6	0.4	0.5	0.8	0.8	0.2		
Typen von Weichlaubbaumarten		30.6	1.7	3.7	15.4	5.5	4.1	1.5	0.4			
	EI	3.3	10.8	1.1	0.7	1.3			0.2			
	SH	22.8	74.5	2.5	12.1	2.5	4.1	1.5	0.1			
	BI	0.2	0.7		0.2							
	SW	4.3	14.1	0.1	2.4	1.7			0.1			

Forstbetrieb	3277	KW Leipzig	Stichtag
			01.01.2014
Forstbezirk	53	Leipzig	

FE 2.6.1 FLÄCHE-VORRAT-ZUWACHS-BONITÄT: Zusammenstellung nach Baumartengruppen (Oberstand) Teil A

Merkmal	Altersklassen											PLT	Gesamt (incl. ÜBH)
	1-20	21-40	41-60	61-80	81-100	101-120	121-140	141-160	161-180	181-200	über 200		
Baumartengruppe: FICHTE													
Fläche (ha)	0.2	1.2	0.2	0.6									2.2
Vorrat (m³/ha , Vfm D.m.R.)	5	144	100	407									199
lfd. Zuwachs (m³/a*ha , Vfm D.m.R.) (ohne PLT)	2.2	15.4	10.5	14.2									13.4
Bonität (m³/a*ha , Vfm D.m.R.)	9.0	12.0	11.0	10.5									11.2
Baumartengruppe: KIEFER													
Fläche (ha)	0.7	5.9	0.9	7.4	1.3			0.6					16.8
Vorrat (m³/ha , Vfm D.m.R.)	43	229	494	329	312			258					287
lfd. Zuwachs (m³/a*ha , Vfm D.m.R.) (ohne PLT)	6.4	12.8	16.1	7.3	6.6			2.3					9.4
Bonität (m³/a*ha , Vfm D.m.R.)	8.6	11.0	14.2	8.0	7.4			5.0					9.3
Baumartengruppe: LÄRSCHE													
Fläche (ha)		1.7	0.3	2.1	0.2			0.1					4.4
Vorrat (m³/ha , Vfm D.m.R.)		209	243	306	210			230					258
lfd. Zuwachs (m³/a*ha , Vfm D.m.R.) (ohne PLT)		13.3	7.5	4.7	3.0			1.2					8.1
Bonität (m³/a*ha , Vfm D.m.R.)		9.4	8.3	6.0	4.0			4.0					7.3
Baumartengruppe: SONST. NADELBAUMARTEN													
Fläche (ha)	0.7												0.7
Vorrat (m³/ha , Vfm D.m.R.)	13												13
lfd. Zuwachs (m³/a*ha , Vfm D.m.R.) (ohne PLT)	4.7												4.7
Bonität (m³/a*ha , Vfm D.m.R.)	8.1												8.1
Baumartengruppe: EICHE													
Fläche (ha)	125.1	57.1	21.9	25.0	18.8	35.3	69.5	44.8	23.9	7.9	11.7		441.0
Vorrat (m³/ha , Vfm D.m.R.)	17	108	260	298	351	424	419	447	428	412	382		250
lfd. Zuwachs (m³/a*ha , Vfm D.m.R.) (ohne PLT)	0.1	9.8	11.5	9.7	8.0	7.2	6.4	5.8	4.6	3.6	3.2		5.3
Bonität (m³/a*ha , Vfm D.m.R.)	6.2	8.0	10.1	8.9	8.0	7.6	7.6	7.1	6.4	5.1	4.7		7.2

Forstbetrieb	3277	KW Leipzig	Stichtag
			01.01.2014
Forstbezirk	53	Leipzig	

FE 2.6.1 FLÄCHE-VORRAT-ZUWACHS-BONITÄT: Zusammenstellung nach Baumartengruppen (Oberstand) Teil B

Merkmal	Altersklassen											PLT	Gesamt (incl. ÜBH)
	1-20	21-40	41-60	61-80	81-100	101-120	121-140	141-160	161-180	181-200	über 200		
Baumartengruppe: BUCHE													
Fläche (ha)		1.4	0.9	3.0	5.0	3.9	5.8	3.8	0.4	0.8			25.0
Vorrat (m³/ha, Vfm D.m.R.)		180	228	317	395	513	531	532	600	401			448
lfd. Zuwachs (m³/a*ha, Vfm D.m.R.) (ohne PLT)		13.8	12.3	12.6	11.9	10.0	8.6	6.8	6.4	4.5			9.9
Bonität (m³/a*ha, Vfm D.m.R.)		12.7	9.8	9.9	8.9	7.8	7.3	5.9	6.0	6.0			8.1
Baumartengruppe: SONST. HARTLAUBBAUMARTEN													
Fläche (ha)	86.6	200.7	204.9	173.3	65.4	87.1	111.0	94.1	4.9				1028.0
Vorrat (m³/ha, Vfm D.m.R.)	23	142	229	297	339	378	399	458	391				267
lfd. Zuwachs (m³/a*ha, Vfm D.m.R.) (ohne PLT)	1.4	10.4	6.7	5.3	3.6	2.3	1.3	1.0	0.6				5.0
Bonität (m³/a*ha, Vfm D.m.R.)	6.3	7.0	6.4	6.7	5.8	5.4	5.6	5.8	5.7				6.3
Baumartengruppe: BIRKE													
Fläche (ha)	4.1	18.1	4.2	7.6	0.2								34.2
Vorrat (m³/ha, Vfm D.m.R.)	78	99	142	169	105								118
lfd. Zuwachs (m³/a*ha, Vfm D.m.R.) (ohne PLT)		7.7	3.3	1.6	0.4								4.8
Bonität (m³/a*ha, Vfm D.m.R.)	5.9	6.3	5.0	5.4	4.0								5.9
Baumartengruppe: SONST. WEICHLAUBBAUMARTEN													
Fläche (ha)	63.9	51.8	28.6	37.0	15.1	7.6	4.1	1.7					209.8
Vorrat (m³/ha, Vfm D.m.R.)	41	131	206	256	312	375	364	341					169
lfd. Zuwachs (m³/a*ha, Vfm D.m.R.) (ohne PLT)	2.8	8.9	6.4	5.7	6.2	6.5	4.8	1.0					5.7
Bonität (m³/a*ha, Vfm D.m.R.)	6.4	7.0	8.8	9.7	8.9	8.7	8.8	10.8					7.8
Baumartengruppe: Gesamt													
Fläche (ha) Blößen	281.3	337.9	261.9	256.0	106.0	133.9	190.4	145.1	29.2	8.7	11.7		1762.1 1.4
Vorrat (m³/ha, Vfm D.m.R.)	25	134	229	289	339	394	410	454	424	411	382		250
lfd. Zuwachs (m³/a*ha, Vfm D.m.R.) (ohne PLT)	1.1	10.0	7.0	5.9	5.2	4.1	3.5	2.6	4.0	3.7	3.2		5.3
Bonität (m³/a*ha, Vfm D.m.R.) (ohne Blößen)	6.3	7.2	7.0	7.4	6.8	6.2	6.4	6.2	6.3	5.2	4.7		6.7

Forstbetrieb	3277	KW Leipzig	Stichtag
			01.01.2014
Forstbezirk	53	Leipzig	

FE 2.6.2 FLÄCHE-VORRAT-ZUWACHS: Zusammenstellung nach Bestandesklassen (Oberstand) Teil A

Merkmal	Altersbereich (a)											PLT	Gesamt (incl. ÜBH)	
	1-20	21-40	41-60	61-80	81-100	101-120	121-140	141-160	161-180	181-200	über 200			
Bestandesklasse: FICHTENTYPEN														
Fläche (ha) <i>davon Blößen im Bestand</i>		1.8		0.5										2.3
Vorrat (m ³ /ha ,Vfm D.m.R.)		110		430										180
lfd. Zuwachs (m ³ a*ha ,Vfm D.m.R.) (ohne PLT)		10.1		14.6										11.1
Volumen- schlussgrad		1.2		1.1										1.2
Bestandesklasse: KIEFERNTYPEN														
Fläche (ha) <i>davon Blößen im Bestand</i>		5.9	1.5	11.1	1.1				1.3					20.9
Vorrat (m ³ /ha ,Vfm D.m.R.)		229	421	309	259				230					287
lfd. Zuwachs (m ³ a*ha ,Vfm D.m.R.) (ohne PLT)		12.8	9.3	6.9	5.4				4.4					8.5
Volumen- schlussgrad		0.9	1.1	0.9	0.9				0.8					0.9
Bestandesklasse: LÄRCHENTYPEN														
Fläche (ha) <i>davon Blößen im Bestand</i>		2.0		2.2										4.2
Vorrat (m ³ /ha ,Vfm D.m.R.)		198		300										252
lfd. Zuwachs (m ³ a*ha ,Vfm D.m.R.) (ohne PLT)		13.1		5.9										9.3
Volumen- schlussgrad		1.1		0.9										1.0
Bestandesklasse: TYPEN SONST. NADELBAUMARTEN														
Fläche (ha) <i>davon Blößen im Bestand</i>	1.0													1.0
Vorrat (m ³ /ha ,Vfm D.m.R.)	15													15
lfd. Zuwachs (m ³ a*ha ,Vfm D.m.R.) (ohne PLT)	4.8													4.8
Volumen- schlussgrad	0.7													0.7
Bestandesklasse: EICHENTYPEN														
Fläche (ha) <i>davon Blößen im Bestand</i>	194.1 0.9	65.6	22.9	16.2	6.2	33.4	87.3	42.7	29.9	1.2	5.2			504.7 0.9
Vorrat (m ³ /ha ,Vfm D.m.R.)	31	107	221	247	300	410	386	414	319	340	413			200
lfd. Zuwachs (m ³ a*ha ,Vfm D.m.R.) (ohne PLT)	1.3	10.1	9.8	6.9	7.5	7.1	5.5	5.3	4.6	5.1	4.0			4.8
Volumen- schlussgrad	1.0	1.2	1.0	0.8	0.9	1.0	0.9	0.9	0.8	0.9	1.0			1.0

Forstbetrieb	3277	KW Leipzig	Stichtag
			01.01. 2014
Forstbezirk	53	Leipzig	

FE 2.6.2 FLÄCHE-VORRAT-ZUWACHS: Zusammenstellung nach Bestandesklassen (Oberstand) Teil B

Merkmal	Altersbereich (a)											PLT	Gesamt (incl. ÜBH)
	1-20	21-40	41-60	61-80	81-100	101-120	121-140	141-160	161-180	181-200	über 200		
Bestandesklasse: BUCHENTYPEN													
Fläche (ha) <i>davon Blößen im Bestand</i>		1.5	1.2	3.7	4.0			0.8	0.4	1.1			12.7
Vorrat (m³/ha, Vfm D.m.R.)		221	217	279	378			630	600	330			334
lfd. Zuwachs (m³/a*ha, Vfm D.m.R.) (ohne PLT)		14.0	9.5	10.5	7.2			9.1	6.4	3.6			9.0
Volumen- schlußgrad		1.4	0.9	0.9	1.0			1.0	1.1	0.7			1.0
Bestandesklasse: TYPEN SONSTIGER HARTLAUBBAUMARTEN													
Fläche (ha) <i>davon Blößen im Bestand</i>	47.3	205.8	147.8	192.9	51.5	107.6	184.0	148.9	4.9				1090.7
Vorrat (m³/ha, Vfm D.m.R.)	50	154	261	320	341	358	345	392	278				288
lfd. Zuwachs (m³/a*ha, Vfm D.m.R.) (ohne PLT)	1.9	10.1	6.6	5.1	4.7	4.0	4.0	3.5	2.8				5.6
Volumen- schlußgrad	0.9	1.0	0.9	0.9	0.9	0.9	0.8	0.9	0.7				0.9
Bestandesklasse: TYPEN VON WEICHLAUBBAUMARTEN													
Fläche (ha) <i>davon Blößen im Bestand</i>	36.7	47.0	19.5	17.8	5.6	0.2							126.8
Vorrat (m³/ha, Vfm D.m.R.)	43	99	169	227	257	250							119
lfd. Zuwachs (m³/a*ha, Vfm D.m.R.) (ohne PLT)	1.1	6.6	4.7	3.7	4.5	3.3							4.2
Volumen- schlußgrad	0.9	0.9	0.8	0.9	0.9	0.9							0.9
Bestandesklasse: Gesamt													
Fläche (ha) <i>davon Blößen im Bestand</i>	279.1	329.6	192.9	244.4	68.4	141.2	271.3	193.7	35.2	2.3	5.2		1763.3
Blöße (ha)	0.9	0.1					0.2						1.2
Vorrat (m³/ha, Vfm D.m.R.)	36	138	248	308	331	370	359	397	316	335	413		250
lfd. Zuwachs (m³/a*ha, Vfm D.m.R.) (ohne PLT)	1.4	9.7	6.8	5.3	5.1	4.7	4.5	4.0	4.4	4.4	4.0		5.3
Volumen- schlußgrad	1.0	1.0	0.9	0.9	0.9	0.9	0.9	0.9	0.8	0.8	1.0		0.9

Forstbetrieb

3277

KW Leipzig

Stichtag

01.01.2014

Forstbezirk

53

Leipzig

FE 2.7.1 Waldschäden: Zusammenstellung nach Schadensarten und Baumartengruppen

Schadensart	Schad- stufe	Schadfläche (ha) nach Baumartengruppen									
		FI	KI	LA	SN	EI	BU	SH	BI	SW	Gesamt
Eis-/Schnees Schäden	ges.									1.2	1.2
	1										
	2										
	3									1.2	1.2
	4										
	5										
Sturmschäden	ges.										
	1										
	2										
	3										
	4										
	5										
Schälsschäden	ges.										
	1										
	2										
	3										
	4										
	5										
Verbisssschäden	ges.					12.4	0.6	62.6		0.3	75.9
	1					2.8		5.3			8.1
	2					1.8		13.9			15.7
	3					1.2		8.5		0.1	9.8
	4					4.0		10.4		0.1	14.5
	5					2.6	0.6	24.5		0.1	27.8
Rotfäule	ges.	0.6									0.6
	1										
	2	0.1									0.1
	3	0.5									0.5
	4										
	5										
Kiefernbaumschwamm	ges.										
	1										
	2										
	3										
	4										
	5										
Fäll-/Rückeschäden	ges.							3.8			3.8
	1							3.8			3.8
	2										
	3										
	4										
	5										
Harzungsschäden	ges.										
	1										
	2										
	3										
	4										
	5										

Forstbetrieb

3277

KW Leipzig

Stichtag

01.01.2014

Forstbezirk

53

Leipzig

FE 2.8.1 HANGNEIGUNG: Zusammenstellung nach Bestandesklassen

Hangneigung	Altersbereich (a)	BESTANDESKLASSE									
		FI	KI	LA	SNA	EI	BU	SHL	WL	BL	Gesamt
		Fläche (ha)									
eben (0-2°)	gesamt	2.3	20.9	2.8	1.0	496.5	11.2	1062.5	110.5	0.2	1707.9
davon	< = 40	1.8	6.3	0.6	1.0	265.1	0.3	246.9	70.0		592.2
	41 - 80	0.5	11.4	2.2		60.9	4.6	383.2	35.9		498.7
	81 - 120		2.5			42.1	2.2	181.9	4.4		233.1
	> 120		0.7			128.4	4.1	250.5	0.2		383.9
	PLT										
schwach geneigt (3-5°)	gesamt			1.4		8.2	1.5	8.4	14.4		33.9
davon	< = 40			1.3		0.2	1.5	2.0	12.7		17.7
	41 - 80			0.1		1.6		6.4	1.5		9.6
	81 - 120					5.2			0.2		5.4
	> 120					1.2					1.2
	PLT										
mäßig geneigt (6-10°)	gesamt							17.2	1.9		19.1
davon	< = 40							10.3			10.3
	41 - 80							6.9	0.7		7.6
	81 - 120								1.2		1.2
	> 120										
	PLT										
stark geneigt (11-20°)	gesamt							1.4			1.4
davon	< = 40							0.3			0.3
	41 - 80							0.9			0.9
	81 - 120							0.2			0.2
	> 120										
	PLT										
steil (21-30°)	gesamt							0.5			0.5
davon	< = 40										
	41 - 80							0.5			0.5
	81 - 120										
	> 120										
	PLT										
schroff (über 30°)	gesamt							0.7			0.7
davon	< = 40							0.1			0.1
	41 - 80							0.6			0.6
	81 - 120										
	> 120										
	PLT										

Forstbetrieb

3277

KW Leipzig

Planungszeitraum

01.01.2014

Forstbezirk

53

Leipzig

bis 31.12.2023

FE 3.1.1 WALDPFLEGE und ERNTENUTZUNG: Zusammenstellung nach Bestandesklassen

Bestandesklasse	geplante Maßnahme					
	Jungwuchspflege	Wertästung	Pflegetätigkeit		Erntennutzung	Gesamtnutzung
Jungbestandespflege			Durchforstung			
Fichtentypen Fläche der Bestandesklasse: 2.3 ha						
Pflege-/Hiebsfläche OST (ha)				1.8	0.5	2.3
UST (ha)						
davon hiebsdringlich (ha)	-	-		1.8		1.8
Nutzungsmenge (m ³)	-	-		90	21	111
(EfmD o.R.) (m ³ /ha)	-	-		50	42	48
Hiebssatz Bestandesklasse (m ³ /a*ha)	-	-		3.9	0.9	4.8
Kieferntypen Fläche der Bestandesklasse: 20.9 ha						
Pflege-/Hiebsfläche OST (ha)			0.4	18.5	1.5	20.4
UST (ha)						
davon hiebsdringlich (ha)	-	-		11.5		11.5
Nutzungsmenge (m ³)	-	-	2	1240	180	1421
(EfmD o.R.) (m ³ /ha)	-	-	5	67	120	70
Hiebssatz Bestandesklasse (m ³ /a*ha)	-	-		5.9	0.9	6.8
Lärchentypen Fläche der Bestandesklasse: 4.2 ha						
Pflege-/Hiebsfläche OST (ha)				4.2		4.2
UST (ha)						
davon hiebsdringlich (ha)	-	-		4.2		4.2
Nutzungsmenge (m ³)	-	-		246		246
(EfmD o.R.) (m ³ /ha)	-	-		59		59
Hiebssatz Bestandesklasse (m ³ /a*ha)	-	-		5.9		5.9
Typen sonstiger Nadelbaumarten Fläche der Bestandesklasse: 1.0 ha						
Pflege-/Hiebsfläche OST (ha)			1.0			1.0
UST (ha)						
davon hiebsdringlich (ha)	-	-				
Nutzungsmenge (m ³)	-	-	10			10
(EfmD o.R.) (m ³ /ha)	-	-	10			10
Hiebssatz Bestandesklasse (m ³ /a*ha)	-	-		1.0		1.0
Eichtypen Fläche der Bestandesklasse: 504.7 ha						
Pflege-/Hiebsfläche OST (ha)	17.5		98.9	256.2	78.7	433.8
UST (ha)	(3.8)		(17.0)	(4.3)		(21.2)
davon hiebsdringlich (ha)	2.4	-	29.0	98.4	29.8	157.2
Nutzungsmenge (m ³)	-	-	764	11944	5281	17989
(EfmD o.R.) (m ³ /ha)	-	-	7	46	67	40
Hiebssatz Bestandesklasse (m ³ /a*ha)	-	-		2.5	1.0	3.6
Buchentypen Fläche der Bestandesklasse: 12.7 ha						
Pflege-/Hiebsfläche OST (ha)				4.3	7.2	11.5
UST (ha)						
davon hiebsdringlich (ha)	-	-				
Nutzungsmenge (m ³)	-	-		253	622	875
(EfmD o.R.) (m ³ /ha)	-	-		59	86	76
Hiebssatz Bestandesklasse (m ³ /a*ha)	-	-		2.0	4.9	6.9
Typen sonstiger Hartlaubbaumarten Fläche der Bestandesklasse: 1090.7 ha						
Pflege-/Hiebsfläche OST (ha)	2.1		16.8	467.0	415.3	891.1
UST (ha)	(13.3)	(0.1)	(51.8)	(17.5)		(69.3)
davon hiebsdringlich (ha)	5.7	-	16.1	201.8	110.8	328.7
Nutzungsmenge (m ³)	-	-	468	25841	32129	58438
(EfmD o.R.) (m ³ /ha)	-	-	7	53	77	60
Hiebssatz Bestandesklasse (m ³ /a*ha)	-	-		2.4	2.9	5.4
Typen von Weichlaubbaumarten Fläche der Bestandesklasse: 126.8 ha						
Pflege-/Hiebsfläche OST (ha)	3.3		10.7	42.9	12.5	66.2
UST (ha)			(8.2)	(0.5)		(8.7)
davon hiebsdringlich (ha)	-	-	4.3	15.9	4.6	24.7
Nutzungsmenge (m ³)	-	-	159	1809	1047	3016
(EfmD o.R.) (m ³ /ha)	-	-	8	42	83	40
Hiebssatz Bestandesklasse (m ³ /a*ha)	-	-		1.6	0.8	2.4
Gesamt (mit Blößen) Gesamtfläche: 1763.5 ha						
Pflege-/Hiebsfläche OST (ha)	23.0		127.8	794.9	515.8	1438.4
UST (ha)	(17.1)	(0.1)	(77.0)	(22.2)		(99.3)
davon hiebsdringlich (ha)	8.1	-	49.3	333.6	145.2	528.2
Nutzungsmenge (m ³)	-	-	1403	41423	39280	82106
(EfmD o.R.) (m ³ /ha)	-	-	7	51	76	53
Hiebssatz gesamt (m ³ /a*ha)	-	-		2.4	2.2	4.7

Forstbetrieb	3277	KW Leipzig	Planungszeitraum
Forstbezirk	53	Leipzig	01.01.2014 bis 31.12.2023

FE 3.2.1 JUNGWUCHSPFLEGEPLAN: Zusammenstellung nach Bestandesklassen

Bestandesklasse		Gesamtfläche	Pflegefläche		Arbeitsfläche
			gesamt	davon pflegedringlich	
			ha	ha	
Fichtentypen	OST UST	2.3			
Kieferntypen	OST UST	20.9 (13.2)			
Lärchentypen	OST UST	4.2 (1.2)			
Typen sonstiger Nadelbaumarten	OST UST	1.0			
Eichentypen	OST UST	504.7 (179.7)	17.5 (3.8)	0.4 (2.0)	17.9 (4.0)
Buchentypen	OST UST	12.7 (4.0)			
Typen sonstiger Hartlaubbaumarten	OST UST	1090.7 (553.9)	2.1 (13.3)	0.2 (5.5)	2.1 (14.2)
Typen von Weichlaubbaumarten	OST UST	126.8 (30.6)	3.4		3.4
Gesamt	OST UST BL	1763.3 (782.6) 0.2	23.0 (17.1)	0.6 (7.5)	23.4 (18.2)

Forstbetrieb	3277	KW Leipzig	Planungszeitraum
Forstbezirk	53	Leipzig	01.01.2014 bis 31.12.2023

FE 3.3.1 ÄSTUNGSPLAN: Zusammenstellung nach Bestandesklassen (mit Zustandsvergleich)

Bestandesklasse	Ästungszustand		Geplante Ästung (Pflegefläche) ha
	Ästungshöhe	Ästungsfläche	
	m	ha	ha
Fichtentypen	bis 3 m		
	3 bis 6 m		
	über 6 m		
	gesamt		
Kieferntypen	bis 3 m		
	3 bis 6 m		
	über 6 m		
	gesamt		
Lärchentypen	bis 3 m		
	3 bis 6 m		
	über 6 m		
	gesamt		
Typen sonstiger Nadelbaumarten	bis 3 m		
	3 bis 6 m		
	über 6 m		
	gesamt		
Eichentypen	bis 3 m		
	3 bis 6 m		
	über 6 m		
	gesamt		
Buchentypen	bis 3 m		
	3 bis 6 m		
	über 6 m		
	gesamt		
Typen sonstiger Hartlaubbaumarten	bis 3 m		
	3 bis 6 m		
	über 6 m		
	gesamt		
Typen von Weichlaubbaumarten	bis 3 m		
	3 bis 6 m		
	über 6 m		
	gesamt		
Gesamt	bis 3 m		
	3 bis 6 m		
	über 6 m		
	gesamt		

Forstbetrieb	3277	KW Leipzig	Planungszeitraum
Forstbezirk	53	Leipzig	01.01.2014 bis 31.12.2023

FE 3.4.1 JUNGBESTANDESPFLEGEPLAN: Zusammenstellung nach Bestandesklassen

Bestandesklasse		Gesamtfläche	Pflegefläche		Arbeitsfläche	Nutzungsmenge EfmD o.R.	
			gesamt	davon pflagedringlich		m ³	m ³ /ha
		ha	ha	ha	ha		
Fichtentypen	OST UST	2.3					
Kieferntypen	OST UST	20.9 (13.2)	0.4		0.4	2	5
Lärchentypen	OST UST	4.2 (1.2)					
Typen sonstiger Nadelbaumarten	OST UST	1.0	1.0		1.0	10	10
Eichentypen	OST UST	504.7 (179.7)	98.9 (17.0)	23.3 (5.7)	100.3 (17.0)	662 102	7 6
Buchentypen	OST UST	12.7 (4.0)					
Typen sonstiger Hartlaubbaumarten	OST UST	1090.7 (553.9)	16.8 (51.8)	5.9 (10.2)	19.6 (52.4)	131 336	8 6
Typen von Weichlaubbaumarten	OST UST	126.8 (30.6)	10.7 (8.2)	2.9 (1.4)	10.7 (8.2)	100 59	9 7
Gesamt	OST UST BL	1763.3 (782.6) 0.2	127.8 (77.0)	32.1 (17.2)	132.1 (77.6)	905 498	7 6

Forstbetrieb	3277	KW Leipzig	Planungszeitraum
Forstbezirk	53	Leipzig	01.01.2014 bis 31.12.2023

FE 3.5.1 DURCHFÖRSTUNGSPLAN: Zusammenstellung nach Bestandesklassen
Teil A (Gesamt)

Bestandesklasse		Gesamtfläche	Pflegefläche		Arbeitsfläche	Nutzungsmenge EfmD o.R.	
			gesamt	davon pflagedringlich		m ³	m ³ /ha
		ha	ha	ha	ha		
Fichtentypen	OST UST	2.3	1.8	1.8	1.8	90	50
Kieferntypen	OST UST	20.9 (13.2)	18.5	11.5	24.4	1240	67
Lärchentypen	OST UST	4.2 (1.2)	4.2	4.2	4.2	246	59
Typen sonstiger Nadelbaumarten	OST UST	1.0					
Eichentypen	OST UST	504.7 (179.7)	256.1 (4.3)	95.5 (2.9)	304.7 (4.3)	11857 87	46 21
Buchentypen	OST UST	12.7 (4.0)	4.3		4.3	253	59
Typen sonstiger Hartlaubbaumarten	OST UST	1090.7 (553.9)	467.0 (17.5)	195.1 (6.7)	532.8 (24.2)	25546 294	55 17
Typen von Weichlaubbaumarten	OST UST	126.8 (30.6)	42.9 (0.5)	15.8 (0.1)	45.1 (0.5)	1804 5	42 10
Gesamt	OST UST BL	1763.3 (782.6) 0.2	794.9 (22.2)	323.9 (9.8)	917.3 (29.0)	41037 387	52 17

Forstbetrieb	3277	KW Leipzig	Planungszeitraum
Forstbezirk	53	Leipzig	01.01.2014 bis 31.12.2023

FE 3.5.1 DURCHFÖRSTUNGSPLAN: Zusammenstellung nach Bestandesklassen
Teil B (Jungdurchforstung)

Bestandesklasse		Gesamtfläche	Pflegefläche		Arbeitsfläche	Nutzungsmenge Efm D.o.R.	
			gesamt	davon pflagedringlich		m ³	m ³ /ha
		ha	ha	ha	ha		
Fichtentypen	OST UST	2.3	1.8	1.8	1.8	90	50
Kieferntypen	OST UST	20.9 (13.2)	5.9	5.9	11.8	354	60
Lärchentypen	OST UST	4.2 (1.2)	0.6	0.6	0.6	30	50
Typen sonstiger Nadelbaumarten	OST UST	1.0					
Eichentypen	OST UST	504.7 (179.7)	112.4 (4.3)	56.2 (2.9)	142.0 (4.3)	3459 87	31 21
Buchentypen	OST UST	12.7 (4.0)					
Typen sonstiger Hartlaubbaumarten	OST UST	1090.7 (553.9)	105.0 (16.4)	55.5 (6.7)	125.7 (23.1)	4069 228	39 14
Typen von Weichlaubbaumarten	OST UST	126.8 (30.6)	23.7 (0.5)	10.4 (0.1)	25.9 (0.5)	811 5	34 10
Gesamt	OST UST BL	1763.3 (782.6) 0.2	249.5 (21.1)	130.4 (9.8)	307.8 (27.9)	8813 321	35 15

Forstbetrieb	3277	KW Leipzig	Planungszeitraum
Forstbezirk	53	Leipzig	01.01.2014 bis 31.12.2023

FE 3.5.1 DURCHFÖRSTUNGSPLAN: Zusammenstellung nach Bestandesklassen
Teil C (Altdurchforstung)

Bestandesklasse		Gesamtfläche	Pflegefläche		Arbeitsfläche	Nutzungsmenge EfmD o.R.	
			gesamt	davon pflagedringlich		m ³	m ³ /ha
		ha	ha	ha	ha		
Fichtentypen	OST UST	2.3					
Kieferntypen	OST UST	20.9 (13.2)	12.6	5.6	12.6	886	70
Lärchentypen	OST UST	4.2 (1.2)	3.6	3.6	3.6	216	60
Typen sonstiger Nadelbaumarten	OST UST	1.0					
Eichentypen	OST UST	504.7 (179.7)	143.7	39.3	162.7	8398	58
Buchentypen	OST UST	12.7 (4.0)	4.3		4.3	253	59
Typen sonstiger Hartlaubbaumarten	OST UST	1090.7 (553.9)	362.0 (1.1)	139.6	407.0 (1.1)	21477 66	59 60
Typen von Weichlaubbaumarten	OST UST	126.8 (30.6)	19.2	5.4	19.2	993	52
Gesamt	OST UST BL	1763.3 (782.6) 0.2	545.4 (1.1)	193.5	609.4 (1.1)	32223 66	59 60

Forstbetrieb

3277

KW Leipzig

Planungszeitraum

01.01.2014

Forstbezirk

53

Leipzig

bis 31.12.2023

FE 3.6.1 ERNTENUTZUNGSPLAN: Zusammenstellung nach Bestandesklassen und Hiebsarten

Bestandesklasse	geplante Hiebsart								
	Kahlhieb	Räumungs- hieb	Saumhieb	Femelhieb	Femelsaum- hieb	Schirm- hieb	Plenter- hieb	Loch- hieb	Gesamt
Fichtentypen									
Hiebsfläche (ha)				0.5					0.5
davon hiebsdringlich (ha)									
Nutzungsmenge (m ³)				21					21
(EfmD o.R.) (m ³ /ha)				42					42
Kieferntypen									
Hiebsfläche (ha)				1.5					1.5
davon hiebsdringlich (ha)									
Nutzungsmenge (m ³)				180					180
(EfmD o.R.) (m ³ /ha)				120					120
Lärchentypen									
Hiebsfläche (ha)									
davon hiebsdringlich (ha)									
Nutzungsmenge (m ³)									
(EfmD o.R.) (m ³ /ha)									
Typen sonstiger Nadelbaumarten									
Hiebsfläche (ha)									
davon hiebsdringlich (ha)									
Nutzungsmenge (m ³)									
(EfmD o.R.) (m ³ /ha)									
Eichentypen									
Hiebsfläche (ha)		1.6		75.5		1.6			78.7
davon hiebsdringlich (ha)		1.6		28.2					29.8
Nutzungsmenge (m ³)		276		4921		84			5281
(EfmD o.R.) (m ³ /ha)		173		65		52			67
Buchentypen									
Hiebsfläche (ha)				7.2					7.2
davon hiebsdringlich (ha)									
Nutzungsmenge (m ³)				622					622
(EfmD o.R.) (m ³ /ha)				86					86
Typen sonstiger Hartlaubbaumarten									
Hiebsfläche (ha)	3.3	0.3		396.0		15.6			415.3
davon hiebsdringlich (ha)		0.3		104.7		5.8			110.8
Nutzungsmenge (m ³)	384	120		28836		2789			32129
(EfmD o.R.) (m ³ /ha)	115	401		73		178			77
Typen von Weichlaubbaumarten									
Hiebsfläche (ha)	0.7	3.4		5.3		3.1			12.5
davon hiebsdringlich (ha)	0.7	2.5				1.4			4.6
Nutzungsmenge (m ³)	55	464		341		186			1047
(EfmD o.R.) (m ³ /ha)	79	136		64		59			83
Gesamt									
Hiebsfläche (ha)	4.0	5.3		486.1		20.4			515.8
davon hiebsdringlich (ha)	0.7	4.4		132.9		7.2			145.2
Nutzungsmenge (m ³)	439	861		34921		3059			39280
(EfmD o.R.) (m ³ /ha)	109	162		72		150			76

Forstbetrieb	3277	KW Leipzig	Planungszeitraum
Forstbezirk	53	Leipzig	01.01.2014 bis 31.12.2023

FE 3.8.1 FLÄCHE - VORRAT - ZUWACHS - NUTZUNG - AKKUMULATION:
Zusammenstellung nach Bestandesklassen und Altersstufen (Oberstand)

Bestandes- klasse	Fläche	Vorrat (VfmD m.R.)	Zuwachs (VfmD m.R.)	Nutzung (VfmD m.R.)			Volumen- nutzungs- prozent	Akkumula- tion (VfmD m.R.)
				Pflege- nutzung	Ernte- nutzung	Gesamt- nutzung		
				ha	m ³ /ha	m ³ /a * ha		
FI	2.3	180	11.1	4.7	1.1	5.8	3.2	+5.3
KI	20.9	287	8.5	7.1	1.0	8.1	2.8	+0.4
LA	4.2	252	9.3	7.2		7.2	2.8	+2.2
SNA	1.0	15	4.8	1.2		1.2	7.9	+3.6
EI	504.7	200	4.8	3.0	1.2	4.2	2.1	+0.6
BU	12.7	334	9.0	2.3	5.5	7.8	2.3	+1.2
SHL	1090.7	288	5.6	2.7	3.3	6.0	2.1	-0.4
WL	126.8	119	4.2	1.8	1.0	2.9	2.4	+1.3
Blöße	0.2							
Gesamt:	1763.5	250	5.3	2.8	2.5	5.3	2.1	+0.04
Altersstufe:								
01-10	53.7	4	0.0	0.2		0.2		-0.2
11-20	227.6	30	1.4	1.7	0.0	1.7	5.6	-0.3
21-30	178.4	95	10.0	3.0	0.3	3.3	3.5	+6.7
31-40	159.5	179	10.0	4.5	0.4	5.0	2.8	+5.1
41-50	104.7	196	7.2	3.7	0.9	4.6	2.4	+2.6
51-60	157.2	251	6.9	3.7	2.0	5.8	2.3	+1.2
61-70	152.5	275	5.7	2.3	3.5	5.8	2.1	-0.2
71-80	103.5	310	6.1	4.0	1.8	5.8	1.9	+0.3
81-90	51.4	335	6.0	2.7	5.0	7.7	2.3	-1.7
91-100	54.6	343	4.4	3.0	3.9	6.9	2.0	-2.5
101-110	56.0	373	3.9	2.1	6.0	8.0	2.2	-4.2
111-120	89.6	405	4.1	2.9	3.9	6.7	1.7	-2.6
121-130	46.5	371	3.1	2.1	4.9	7.0	1.9	-3.8
131-140	143.9	422	3.6	2.7	4.4	7.2	1.7	-3.6
141-150	93.5	460	2.8	1.9	5.3	7.2	1.6	-4.4
151-160	51.6	444	2.2	1.4	7.2	8.7	2.0	-6.5
161-170	21.8	411	3.7	0.9	6.6	7.5	1.8	-3.8
171-180	7.4	463	4.7	0.5	8.0	8.5	1.8	-3.9
181-190	2.3	394	4.1	4.2	2.7	6.9	1.7	-2.7
191-200	6.4	418	3.5	2.4	4.2	6.7	1.6	-3.1
> 200								
PLT			-					-

Forstbetrieb	3277	KW Leipzig	Planungszeitraum
Forstbezirk	53	Leipzig	01.01.2014 bis 31.12.2023

FE 4.1.1.A Zusammenstellung der Verjüngungsbaumarten nach Verjüngungsarten

Verjüngungsbaumart	Verjüngungsart	Verjüngungsfläche (ha)	Anteil %
Aspe		0.1	
	Anbau	0.1	
Bergahorn		3.6	
	Naturverjüngung	3.6	
Sonstige Baumweiden		0.5	
	Anbau	0.2	
	Voranbau	0.3	
Feldahorn		2.9	
	Anbau	0.3	
	Voranbau	2.5	
	Naturverjüngung	0.1	
Flatterulme		4.3	
	Naturverjüngung	4.3	
Birke, Gemeine		0.5	
	Naturverjüngung	0.5	
Eberesche, Gemeine		0.1	
	Voranbau	0.1	
Esche, Gemeine		10.2	
	Voranbau	3.8	
	Naturverjüngung	6.4	
Hasel		0.2	
	Voranbau	0.2	
Hainbuche		3.3	
	Voranbau	2.2	
	Naturverjüngung	0.3	
	Unterbau	0.8	
Rotbuche		0.6	
	Voranbau	0.3	
	Naturverjüngung	0.3	
Roterle (Schwarzerle)		0.6	
	Anbau	0.5	
	Naturverjüngung	0.1	
Robinie		1.2	
	Voranbau	0.5	
	Naturverjüngung	0.7	
Stieleiche		16.6	
	Anbau	1.2	
	Voranbau	15.4	
Sonstige Hartlaubbaumarten		0.7	
	Anbau	0.3	
	Voranbau	0.4	

Forstbetrieb	3277	KW Leipzig	Planungszeitraum
Forstbezirk	53	Leipzig	01.01.2014 bis 31.12.2023

FE 4.1.1.A Zusammenstellung der Verjüngungsbaumarten nach Verjüngungsarten

Verjüngungsbaumart	Verjüngungsart	Verjüngungsfläche (ha)	Anteil %
Salweide		0.2	
	Naturverjüngung	0.2	
Sonstiges Weichlaubbaumarten		0.1	
	Anbau	0.1	
Traubeneiche		0.2	
	Voranbau	0.2	
Vogelkirsche		4.1	
	Voranbau	3.9	
	Naturverjüngung	0.2	
Winterlinde		7.0	
	Voranbau	6.9	
	Naturverjüngung	0.1	

Forstbetrieb	3277	KW Leipzig	Planungszeitraum
Forstbezirk	53	Leipzig	01.01.2014 bis 31.12.2023

FE 4.1.1 VERJÜNGUNGSPLAN: Zusammenstellung nach Bestandeszieltypen

Bestandeszieltyp	Verjüngungsart	Verjüngungsfläche		Verjüngungsbaumart
		der Verjüngungsart	der Verjüngungsbaumart	
		ha	ha	
Eichen-Edellaubbaum-Typ	Verjüngungsfläche: 46.9 ha			
	Anbau	2.1	0.1	ASP
			0.2	BWS
			0.3	FAH
			0.3	RER
			0.8	SEI
			0.3	SHL
			0.1	SWL
	Voranbau	31.4	0.3	BWS
			2.3	FAH
			3.8	GES
			2.1	HBU
			0.3	RBU
			13.5	SEI
			0.1	SHL
			0.2	TEI
			3.2	VKI
			5.6	WLI
	Naturverjüngung	13.4	2.9	BAH
			0.1	FAH
			3.7	FUL
			5.9	GES
			0.3	HBU
			0.3	RBU
			0.1	RER
			0.1	WLI
Eichen-Hainbuchen-Linden-Typ	Verjüngungsfläche: 3.0 ha			
	Voranbau	1.3	0.1	GEB
			0.2	HAS
			0.5	SEI
			0.3	SHL
			0.2	VKI
	Naturverjüngung	0.9	0.7	ROB
			0.2	VKI
	Unterbau	0.8	0.8	HBU
Edellaubbaum-Typ	Verjüngungsfläche: 6.5 ha			
	Voranbau	4.0	0.2	FAH
			0.1	HBU
			0.5	ROB
			1.4	SEI
			0.5	VKI
			1.3	WLI
	Naturverjüngung	2.5	0.7	BAH
			0.6	FUL
			0.5	GBI
			0.5	GES
			0.2	SWE
Erlen-Typ	Verjüngungsfläche: 0.6 ha			
	Anbau	0.6	0.2	RER
			0.4	SEI

Forstbetrieb

3277

KW Leipzig

Planungszeitraum

01.01.2014
















Forstbezirk

53

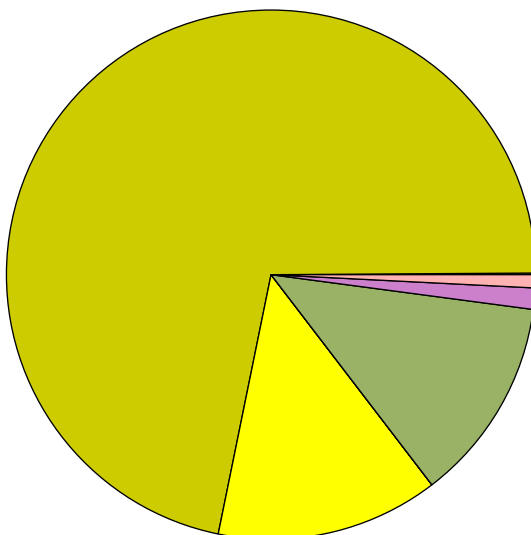
Leipzig

bis 31.12.2023

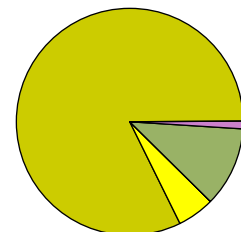
FE 4.1.4 Bestandeszieltypenplanung: Zusammenstellung nach Bestandeszieltypen

Bestandeszieltyp	Sig- natur	Fläche und Anteil des BZT		VJ-Fläche	Zäunung
		ha	%	ha	ha
Fichten-Bergmischwald-Typ					
Fichten-Bergwald-Typ					
Tieflandsfichten-Typ					
Tieflandskiefern-Typ					
Höhenkiefern-Typ					
Lärchen-Typ					
Douglasien-Typ					
Roteichen-Typ		2.1	0.1		
Eichen-Edellaubbaum-Typ		1264.3	71.7	46.9	35.7
Eichen-Hainbuchen-Linden-Typ		239.4	13.6	3.0	4.8
Buchen-Nadelbaum-Typ					
Buchen-Edellaubbaum-Typ					
Edellaubbaum-Typ		220.3	12.5	6.5	2.3
Erlen-Typ		23.2	1.3	0.6	0.4
Robinien-Typ		14.2	0.8		
GESAMT		1763.5	100.00	57.0	43.2

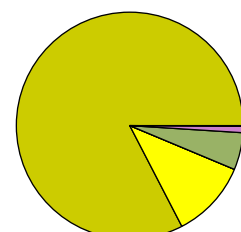
Bestandeszieltyp



Verjüngungsfläche



Zäunungsfläche



Forstbetrieb	3277	KW Leipzig	Planungszeitraum
Forstbezirk	53	Leipzig	01.01.2014 bis 31.12.2023

FE 5.1.1 Administrative Organisation

Kreis: 13		Leipzig, Stadt		1961.6 ha	
Gemeinde		/		Gemarkung	
Nr.	Name	Fläche[ha]	Nr.	Name	Fläche[ha]
713000	Leipzig	1961.6	0403	Burgau	205.4
			0404	Connewitz	371.6
			0406	Dölitz	36.8
			0407	Dösen	33.1
			0408	Eutritzsch	4.3
			0409	Gohlis	3.7
			0410	Großschocher	145.2
			0411	Heiterblick	38.5
			0412	Knauthain	113.4
			0413	Kleinzschocher	30.5
			0414	Knautkleeberg	6.2
			0415	Leipzig	121.5
			0417	Leutzsch	121.5
			0418	Lindenau	61.6
			0419	Lauer	68.6
			0420	Lößnig	4.8
			0421	Meusdorf	7.4
			0422	Mockau	21.0
			0423	Möckern	25.0
			0426	Paunsdorf	44.0
			0428	Portitz	20.1
			0429	Probstheida	51.1
			0431	Schleußig	2.3
			0432	Schönau	28.1
			0433	Schönefeld	2.4
			0435	Stötteritz	16.2
			0436	Stünz	2.2
			0437	Thekla	8.7
			0440	Wahren	17.1
			0441	Windorf	10.0
			4150	Mengelsdorf Flur 1	37.2
			4180	Schlauroth Flur 1	17.6
			4260	Zeunitz	3.5
			5503	Böhlitz-Ehrenberg	14.6
			5504	Gundorf	44.1
			5507	Burghausen	27.9
			5511	Engelsdorf	5.7
			5512	Sommerfeld	27.4
			5544	Hartmannsdorf	2.4
			5545	Hohenheida	11.5
			5546	Gottscheina	0.6
			5548	Holzhausen	6.0
			5549	Zuckelhausen	0.6
			5563	Knautnaundorf	5.7
			5573	Lausen	0.8
			5574	Liebertwolkwitz	19.4
			5576	Breitenfeld	5.4
			5577	Lützschena	1.5
			5579	Quasnitz	11.8
			5582	Gautzsch	33.2
			5590	Großmiltitz	7.2
			5592	Mölkau	11.5
			5593	Zweinaundorf	12.7

Forstbetrieb	3277	KW Leipzig	Planungszeitraum
Forstbezirk	53	Leipzig	01.01.2014 bis 31.12.2023

FE 5.1.1 Administrative Organisation

Kreis: 13		Leipzig, Stadt		1961.6 ha	
Gemeinde		/		Gemarkung	
Nr.	Name	Fläche[ha]	Nr.	Name	Fläche[ha]
713000	Leipzig	1961.6	5596	Plaußig	12.3
			5614	Rückmarsdorf	3.8
			5649	Seehausen	1.5
			5650	Stahmeln	4.3
			5667	Wachau	1.2
			5673	Zwenkau	7.8
			8635	Machern	0.1
Kreis: 29		Landkreis Leipzig		68.5 ha	
Gemeinde		/		Gemarkung	
Nr.	Name	Fläche[ha]	Nr.	Name	Fläche[ha]
729250	Machern	7.6	8635	Machern	7.6
729260	Markkleeberg	7.8	5582	Gautzsch	7.8
729300	Naunhof	0.2	4268	Erdmannshain	0.2
729340	Parthenstein	3.0	4249	Klinga	1.7
			4250	Staudnitz	1.3
729430	Zwenkau	49.9	5637	Schkeuditz Flur 15	1.4
			5673	Zwenkau	48.5
Kreis: 30		Landkreis Nordsachsen		86.8 ha	
Gemeinde		/		Gemarkung	
Nr.	Name	Fläche[ha]	Nr.	Name	Fläche[ha]
730300	Taucha	86.8	5598	Pönitz	0.9
			5661	Cradefeld	69.7
			5665	Grassdorf	16.2
Forstliche Betriebsfläche:		2116.9		2116.9	

Forstbetrieb

3277

KW Leipzig

Stichtag

01.01.2014

Forstbezirk

53

Leipzig

FE 6.1.1 NICHTHOLZBÖDEN: Zusammenstellung nach Nutzungsarten

Nutzungsart Nichtholzboden	Nichtholzboden		
	Fläche (ha)	Anteil (%)	Anteil an der Waldfläche (%)
Acker	0.2	0.1	0.0
Wiese	61.6	17.4	2.9
Garten	0.2	0.1	0.0
Gebäude oder Hofraum	3.5	1.0	0.2
Weg, Schneise, Gestell	38.1	10.8	1.8
Brandschutzstreifen	0.6	0.2	0.0
Stromleitung	4.5	1.3	0.2
Wasserleitung	1.4	0.4	0.1
Gasleitung	5.2	1.5	0.2
Wasserfläche	27.2	7.7	1.3
Sumpf	7.6	2.2	0.4
Unland	9.2	2.6	0.4
Ödland	6.7	1.9	0.3
Wildacker oder Wildwiese	0.5	0.1	0.0
Lagerplatz	1.1	0.3	0.1
Parkplatz	1.3	0.4	0.1
Wasserbehälter	0.8	0.2	0.0
Erholungsfläche	14.7	4.2	0.7
sonstiger Nichtholzboden	169.0	47.8	8.0
Nichtholzboden gesamt	353.4	100.0	16.7

1.3 Flächenwerk

FLÄCHENVERZEICHNIS 1

Forstbezirk: 53	Stadtforstamt Leipzig	Kreis: 13	Kreisfreie Stadt Leipzig
Forstbetrieb: 3277	Leipzig	Gemeinde: 000	Leipzig
Stichtag: 01.01.2014		Gemarkung: 0403	Burgaue

WT	Kataster					Forst					
	Flurstücksnummer	tlw	betroffene Fläche ha	gerundet ha	Gesamtfläche Flurstück	Bemerkung	FGK Nr.	Abt Nr.	Fläche ha	Bemerkung	Revier
30 L	2/23	1/11	19,3558	19,4	153,4351	Rest NB		122	19,4	2-mal vorh.	01 Leutzsch
			19,3558	19,4							
30 L	14/2		8,0303	8,0			123	10,9			01 Leutzsch
	2/26		2,8737	2,9							
			10,9040	10,9							
30 L	2/23	2/11	7,3305	7,3	153,4351	Rest NB		124	7,3		01 Leutzsch
			7,3305	7,3							
30 L	2/23	3/11	13,7645	13,8	153,4351	Rest NB		125	13,8		01 Leutzsch
			13,7645	13,8							
30 L	2/23	4/11	13,8381	13,8	153,4351	Rest NB		126	13,8	2-mal vorh.	01 Leutzsch
			13,8381	13,8							
30 L	2/23	5/11	17,9754	18,0	153,4351	Rest NB		127	18,1		01 Leutzsch
	42a		0,0950	0,1							
			18,0704	18,1							
30 L	2/23	6/11	14,0685	14,1	153,4351	Rest NB		128	14,1		01 Leutzsch
			14,0685	14,1							
30 L	2/23	7/11	11,8143	11,8	153,4351	Rest NB		129	11,8	2-mal vorh.	01 Leutzsch
			11,8143	11,8							
30 L	2/23	8/11	9,6352	9,6	153,4351	Rest NB		130	9,6		01 Leutzsch
			9,6352	9,6							
30 L	2/23	9/11	16,3578	16,4	153,4351	Rest NB		131	16,4		01 Leutzsch
			16,3578	16,4							
30 L	2/23	10/11	19,6943	19,7	153,4351	Rest NB		132	19,7		01 Leutzsch
			19,6943	19,7							
30 L	2/23	11/11	8,2562	8,3	153,4351	Rest NB		133	8,3		01 Leutzsch
			8,2562	8,3							

WT	Kataster					Forst					
	Flurstücksnummer	tlw	betroffene Fläche ha	gerundet ha	Gesamtfläche Flurstück	Bemerkung	FGK Nr.	Abt Nr.	Fläche ha	Bemerkung	Revier
30 L	2/4		3,6666	3,7			134	3,7		01	Leutzsch
			3,6666	3,7							
30 L	2/11		6,6194	6,6			135	6,9	3-mal vorh.	01	Leutzsch
	2/15		0,0865	0,1	0,1229	Rest NB					
	2/17		0,1776	0,2	0,3330	Rest NB					
			6,8835	6,9							
30 L	2/6		14,5416	14,5			136	31,3	3-mal vorh.	01	Leutzsch
	29/2		2,7069	2,7							
	29c		0,1020	0,1							
	29d		0,0890	0,1							
	31/4		0,1458	0,1							
	31/5		8,7027	8,7							
	31/8		0,3630	0,4							
	33/2		4,6043	4,6							
			31,2553	31,3							
GMK	Burgaue		204,8950	205,1				205,1			

FLÄCHENVERZEICHNIS 1

Forstbezirk: 53	Stadtforstamt Leipzig	Kreis: 13	Kreisfreie Stadt Leipzig
Forstbetrieb: 3277	Leipzig	Gemeinde: 000	Leipzig
Stichtag: 01.01.2014		Gemarkung: 0404	Connewitz

WT	Kataster					Forst					
	Flurstücksnummer	tlw	betroffene Fläche ha	gerundet ha	Gesamtfläche Flurstück	Bemerkung	FGK Nr.	Abt Nr.	Fläche ha	Bemerkung	Revier
30	1441/2		0,4870	0,5	0,6271	Rest NB		203	16,1	3-mal vorh.	02 Connewitz
	1469/1		4,8788	4,9	7,2815	Rest NB					
	1470/9		8,7259	8,7	8,7913	Rest NB					
	528/1		1,9997	2,0	3,8815	Rest NB					
			16,0914	16,1							
30	1483	1/3	0,6903	0,7	9,7866	Rest NB		205	13,8		02 Connewitz
	1485/3	1/13	0,0776	0,1	127,0884	Rest NB					
	1494		2,9796	3,0							
	1495		0,1097	0,1	0,3439	Rest NB					
	1496		0,1439	0,1							
	1497		1,3965	1,4	2,5634	Rest NB					
	1498		5,7292	5,7	6,7096	Rest NB					
	1499		0,1708	0,2							
	1504		0,3406	0,3							
	1505		1,4424	1,4							
	540/1		0,6749	0,7	2,5705	Rest NB					
			13,7555	13,8							
30	1500		0,6478	0,6	0,7121	Rest NB		206	16,6		02 Connewitz
	1501/1		11,6364	11,6	13,8554	Rest NB					
	1502		0,0463	0,0	0,4610	Rest NB					
	1503		0,8195	0,8	1,2315	Rest NB					
	1511		1,9952	2,0	3,2536	Rest NB					
	1512		0,7224	0,7							
	550/12		0,6582	0,7	0,9209	Rest NB					
	550/13		0,0547	0,1							
			16,5805	16,6							
30	1485/3	2/13	13,8296	13,8	127,0884	Rest NB		208	13,8		02 Connewitz
			13,8296	13,8							
30	1485/3	3/13	12,5496	12,5	127,0884	Rest NB		209	12,6		02 Connewitz
			12,5496	12,6		Ausgleich 0,1					
30	1483	2/3	4,0316	4,0	9,7866	Rest NB		210	21,5		02 Connewitz
	1484	1/2	0,4399	0,4	4,2532	Rest NB					
	1485/3	4/13	16,9813	17,0	127,0884	Rest NB					
			21,4528	21,5							
30	1483	3/3	2,2120	2,2	9,7866	Rest NB		211	11,1		02 Connewitz
	1487		0,8612	0,9	1,3479	Rest NB					
	1488	1/2	7,4589	7,5	14,6575	Rest NB					

WT	Kataster					Forst					
	Flurstücks- nummer	tlw	betroffene Fläche ha	ge- rundet ha	Gesamt- fläche Flurstück	Bemerkung	FGK Nr.	Abt Nr.	Fläche ha	Bemerkung	Revier
30	1489		0,5355	0,5				211	11,1		02 Connewitz
			11,0676	11,1							
30	1481/1	1/5	0,0689	0,1	49,9521	Rest NB		215	22,2		02 Connewitz
	1490/3		10,9780	11,0	11,0462	Rest NB					
	1490/5		3,4715	3,5	3,6957	Rest NB					
	1492/3		0,3446	0,3	0,9386	Rest NB					
	1492/6	1/2	6,8624	6,9	8,7961	Rest NB					
	550/17	1/2	0,4295	0,4	2,3415	Rest NB					
			22,1549	22,2							
30	1481/1	2/5	10,0113	10,0	49,9521	Rest NB		216	10,7		02 Connewitz
	1492/5		0,3815	0,4							
	1492/6	2/2	0,1592	0,2	8,7961	Rest NB					
	550/16		0,1897	0,2							
			10,7417	10,7							
30	1481/1	3/5	14,3344	14,3	49,9521	Rest NB		217	17,1		02 Connewitz
	512/3		0,1588	0,2	1,3108	Rest NB					
	512/4		1,7516	1,8	1,9740	Rest NB					
	548		0,5680	0,6							
	550/17	2/2	0,2519	0,3	2,3415	Rest NB					
			17,0647	17,1							
30	1398		0,4432	0,4	0,5110	Rest NB		218	10,9		02 Connewitz
	1481/1	4/5	10,4404	10,4	49,9521	Rest NB					
			10,8836	10,9							
30	1397/1		0,2187	0,2	0,3755	Rest NB		219	23,0		02 Connewitz
	1481/1	5/5	12,0346	12,0	49,9521	Rest NB					
	1485/3	5/13	2,7971	2,8	127,0884	Rest NB					
	1488	2/2	5,5320	5,5	14,6575	Rest NB					
	510a		2,0670	2,1							
	550/11		0,3647	0,4	0,4972	Rest NB					
			23,0141	23,0							
30	1484	2/2	0,1545	0,2	4,2532	Rest NB		220	11,3		02 Connewitz
	1485/3	6/13	11,1379	11,1	127,0884	Rest NB					
			11,2924	11,3							
30	1485/3	7/13	18,0909	18,1	127,0884	Rest NB		221	18,1		02 Connewitz
			18,0909	18,1							
30	1485/3	8/13	8,4342	8,4	127,0884	Rest NB		222	8,4		02 Connewitz
			8,4342	8,4							
30	1485/3	9/13	9,0866	9,1	127,0884	Rest NB		223	9,1		02 Connewitz
			9,0866	9,1							

WT	Kataster					Forst					
	Flurstücksnummer	tlw	betroffene Fläche ha	gerundet ha	Gesamtfläche Flurstück	Bemerkung	FGK Nr.	Abt Nr.	Fläche ha	Bemerkung	Revier
30	1485/3	10/13	8,2259	8,2	127,0884	Rest NB		224	8,2		02 Connewitz
			8,2259	8,2							
30	1485/3	11/13	13,0026	13,0	127,0884	Rest NB		225	13,0		02 Connewitz
			13,0026	13,0							
30	1485/3	12/13	8,1068	8,1	127,0884	Rest NB		226	8,1		02 Connewitz
			8,1068	8,1							
30	1485/3	13/13	4,4307	4,4	127,0884	Rest NB		227	9,3		02 Connewitz
	514/3	1/11	4,2805	4,3	88,6974						
	515a	1/2	0,5687	0,6	3,6800						
			9,2799	9,3							
30	514/3	2/11	6,6562	6,7	88,6974			228	6,7		02 Connewitz
			6,6562	6,7							
30	514/3	3/11	10,0297	10,0	88,6974			229	10,0		02 Connewitz
			10,0297	10,0							
30	514/3	4/11	14,9216	14,9	88,6974			230	14,9		02 Connewitz
			14,9216	14,9							
30	514/3	5/11	11,0925	11,1	88,6974			231	11,1		02 Connewitz
			11,0925	11,1							
30	514/3	6/11	10,5757	10,6	88,6974			232	11,1		02 Connewitz
	514b		0,5160	0,5							
			11,0917	11,1							
30	514/3	7/11	5,4223	5,4	88,6974			233	5,4		02 Connewitz
			5,4223	5,4							
30	514/3	8/11	13,7849	13,8	88,6974			234	13,8		02 Connewitz
			13,7849	13,8							
30	514/3	9/11	9,4944	9,5	88,6974			235	9,5		02 Connewitz
			9,4944	9,5							
30	513/2		6,2747	6,3				238	7,7		02 Connewitz
	514/7		0,8933	0,9							
	550/14		0,5106	0,5							
			7,6786	7,7							

WT	K a t a s t e r					F o r s t					
	Flurstücks- nummer	tlw	betroffene Fläche ha	ge- rundet ha	Gesamt- fläche Flurstück	Bemerkung	FGK Nr.	Abt Nr.	Fläche ha	Bemerkung	Revier
30	514/3	10/11	0,6763	0,7	88,6974			239	0,7	2-mal vorh.	02 Connewitz
			0,6763	0,7							
30	514/3	11/11	1,7633	1,8	88,6974			242	5,8	2-mal vorh.	02 Connewitz
	515a	2/2	3,1113	3,1	3,6800						
	549a		0,8980	0,9							
			5,7726	5,8							
GMK	Connewitz		371,3261	371,6					371,6		

FLÄCHENVERZEICHNIS 1

Forstbezirk: 53	Stadtforstamt Leipzig	Kreis: 13	Kreisfreie Stadt Leipzig
Forstbetrieb: 3277	Leipzig	Gemeinde: 000	Leipzig
Stichtag: 01.01.2014		Gemarkung: 0406	Dölitz

WT	Kataster					Forst					
	Flurstücksnummer	tlw	betroffene Fläche ha	gerundet ha	Gesamtfläche Flurstück	Bemerkung	FGK Nr.	Abt Nr.	Fläche ha	Bemerkung	Revier
30	192/2		2,0743	2,1	14,6054	Rest NB		203	15,5	3-mal vorh.	02 Connewitz
	192/6		0,5165	0,5							
	192/7		0,1352	0,1							
	196a		2,7193	2,7	3,7960	Rest NB					
	197		0,0420	0,0							
	208/2		2,1439	2,1							
	208/5		3,6212	3,6	9,1902	Rest NB					
	211/2		0,3762	0,4	0,5082	Rest NB					
	3/3		3,8351	3,8							
			15,4637	15,5							
30	147c		0,4530	0,5			204	21,3	5-mal vorh.	02 Connewitz	
	148a		0,3720	0,4	0,5820	Rest NB					
	148b		0,4513	0,5	1,0530	Rest NB					
	148e		1,1707	1,2							
	157		2,5897	2,6	3,3170	Rest NB					
	158		1,1325	1,1	8,3700	Rest NB					
	159		0,1833	0,2	1,4020	Rest NB					
	164/4		1,6710	1,7							
	164f		0,6145	0,6							
	164g		1,0012	1,0							
	164h		0,6974	0,7							
	178/1		0,5579	0,6							
	180		0,6135	0,6							
	219a		0,0750	0,1							
	249		6,6282	6,6	7,3996	Rest NB					
	250/6		2,0639	2,1							
	250/7		1,0289	1,0	2,5933	Rest NB					
			21,3040	21,3							
GMK	Dölitz		36,7677	36,8				36,8			

FLÄCHENVERZEICHNIS 1

Forstbezirk: 53	Stadtforstamt Leipzig	Kreis: 13	Kreisfreie Stadt Leipzig
Forstbetrieb: 3277	Leipzig	Gemeinde: 000	Leipzig
Stichtag: 01.01.2014		Gemarkung: 0407	Dösen

WT	Kataster					Forst					
	Flurstücksnummer	tlw	betroffene Fläche ha	gerundet ha	Gesamtfläche Flurstück	Bemerkung	FGK Nr.	Abt Nr.	Fläche ha	Bemerkung	Revier
30	30/2		4,2221	4,2			204	33,1	5-mal vorh.	02	Connewitz
	30a		3,4613	3,5	3,8310	Rest NB					
	30b		0,3570	0,4							
	36/2		0,3248	0,3							
	38/1		0,1972	0,2							
	41/10		1,7369	1,7							
	41/12		1,5569	1,6							
	41/13		0,8259	0,8							
	41/14		6,3821	6,4							
	41/15		0,8266	0,8							
	41/17		0,5333	0,5							
	41/18		5,6007	5,6							
	41/2		1,2363	1,2							
	41/4		0,7041	0,7							
	41/5		0,1890	0,2							
	41/6		0,7121	0,7							
	41/7		0,1903	0,2							
	41/8		0,7927	0,8							
	47		0,0500	0,0							
	47/1		1,9570	2,0							
	58e		1,2010	1,2							
			33,0573	33,1							
GMK	Dösen		33,0573	33,1				33,1			

FLÄCHENVERZEICHNIS 1

Forstbezirk: 53	Stadtforstamt Leipzig	Kreis: 13	Kreisfreie Stadt Leipzig
Forstbetrieb: 3277	Leipzig	Gemeinde: 000	Leipzig
Stichtag: 01.01.2014		Gemarkung: 0408	Eutritzsch

WT	K a t a s t e r					F o r s t					
	Flurstücksnummer	tlw	betroffene Fläche ha	gerundet ha	Gesamtfläche Flurstück	Bemerkung	FGK Nr.	Abt Nr.	Fläche ha	Bemerkung	Revier
30 K	330/2		0,3851	0,4	1,0243	Rest NB		108	4,2	6-mal vorh.	01 Leutzsch
	331/5		0,4048	0,4	0,8386	Rest NB					
	359/3		0,5506	0,6	1,2885	Rest NB					
	360/80		1,7123	1,7							
	360/86		0,5026	0,5							
	713/7		0,6873	0,7	0,9796	Rest NB					
			4,2427	4,2							
GMK	Eutritzsch		4,2427	4,2				4,2			

FLÄCHENVERZEICHNIS 1

Forstbezirk: 53	Stadtforstamt Leipzig	Kreis: 13	Kreisfreie Stadt Leipzig
Forstbetrieb: 3277	Leipzig	Gemeinde: 000	Leipzig
Stichtag: 01.01.2014		Gemarkung: 0409	Gohlis

WT	Kataster					Forst					
	Flurstücksnummer	tlw	betroffene Fläche ha	gerundet ha	Gesamtfläche Flurstück	Bemerkung	FGK Nr.	Abt Nr.	Fläche ha	Bemerkung	Revier
30 K	362		1,5489	1,5	3,1200	Rest NB		108	1,5	6-mal vorh.	01 Leutzsch
			1,5489	1,5							
30 L	493b		2,2480	2,2				161	2,2	3-mal vorh.	01 Leutzsch
			2,2480	2,2							
GMK	Gohlis		3,7969	3,7					3,7		

FLÄCHENVERZEICHNIS 1

Forstbezirk: 53	Stadtforstamt Leipzig	Kreis: 13	Kreisfreie Stadt Leipzig
Forstbetrieb: 3277	Leipzig	Gemeinde: 000	Leipzig
Stichtag: 01.01.2014		Gemarkung: 0410	Großzschocher

WT	Kataster					Forst					
	Flurstücksnummer	tlw	betroffene Fläche ha	gerundet ha	Gesamtfläche Flurstück	Bemerkung	FGK Nr.	Abt Nr.	Fläche ha	Bemerkung	Revier
30	483/2	1/4	31,9289	31,9	70,4221			239	32,1	2-mal vorh.	02 Connewitz
	486		0,1970	0,2							
			32,1259	32,1							
30	483/2	2/4	10,3421	10,3	70,4221			240	10,3		02 Connewitz
			10,3421	10,3							
30	483/2	3/4	11,9573	12,0	70,4221			241	12,0	2-mal vorh.	02 Connewitz
			11,9573	12,0							
30	483/2	4/4	16,1938	16,2	70,4221			242	16,2	2-mal vorh.	02 Connewitz
			16,1938	16,2							
30	498		0,1672	0,2	0,2420	Rest NB		249	19,5	3-mal vorh.	02 Connewitz
	499		0,0893	0,1	0,2400	Rest NB					
	502		0,1919	0,2	0,2180	Rest NB					
	503		0,3600	0,4							
	504		0,2130	0,2							
	505		0,2720	0,3							
	506		0,5270	0,5							
	507		0,2450	0,2							
	508		0,2600	0,3							
	509		0,4480	0,4							
	510		0,3280	0,3							
	511		0,3160	0,3							
	512		0,4620	0,5							
	513		0,2270	0,2							
	514		0,3240	0,3							
	515a		0,1240	0,1							
	515b		0,0220	0,0							
	516		0,3430	0,3							
	517		0,1690	0,2							
	518		0,1890	0,2							
	519		0,2750	0,3							
	520		0,6760	0,7							
	521		0,4230	0,4							
	522		0,4980	0,5							
	523		0,6370	0,6							
	524		0,2560	0,3							
	525		0,1870	0,2							
	526		0,4050	0,4							
	527		0,3210	0,3							
	528		0,1446	0,1	0,2570	Rest NB					
	529		0,4010	0,4							
	542		0,0850	0,1							

WT	Kataster					Forst					
	Flurstücks- nummer	tlw	betroffene Fläche ha	ge- rundet ha	Gesamt- fläche Flurstück	Bemerkung	FGK Nr.	Abt Nr.	Fläche ha	Bemerkung	Revier
30	545		0,1310	0,1			249	19,5	3-mal vorh.	02	Connewitz
	546		0,2830	0,3							
	549		0,1940	0,2							
	550		0,2700	0,3							
	551		0,2928	0,3	0,3760	Rest NB					
	551a		0,8111	0,8	1,3930	Rest NB					
	551b		1,7360	1,7							
	84/2		5,2940	5,3	5,4500	Rest NB					
	84i		0,0130	0,0							
	84k		0,0070	0,0							
	84l		0,0070	0,0							
	84m		0,0070	0,0							
	84n		0,0060	0,0							
	84o		0,0070	0,0							
	84w		0,1282	0,1	0,3055	Rest NB					
	87		0,7330	0,7							
			19,5061	19,5							
30	384/12		0,6484	0,6			252	3,4	3-mal vorh.	02	Connewitz
	384/15		0,0082	0,0							
	384/16		0,1971	0,2	0,4843	Rest NB					
	384/21		0,0395	0,0							
	384/3		0,8056	0,8							
	847/2		1,7431	1,7	4,9973	Rest NB					
			3,4419	3,4							
30	384/10		1,2282	1,2			253	1,2	4-mal vorh.	02	Connewitz
			1,2282	1,2							
30	477		0,3780	0,4			254	0,4	2-mal vorh.	02	Connewitz
			0,3780	0,4							
30	479/2		1,3908	1,4	7,9915	Rest NB	255	19,6	2-mal vorh.	02	Connewitz
	479/8	1/3	18,1879	18,2	48,8416	Rest NB					
			19,5787	19,6							
30	479/3	1/2	0,0607	0,1	1,2583		256	9,7	3-mal vorh.	02	Connewitz
	479/7		0,1644	0,2							
	479/8	2/3	8,5483	8,5	48,8416	Rest NB					
	480		0,9190	0,9							
			9,6924	9,7							
30	479/3	2/2	1,1976	1,2	1,2583		257	22,5		02	Connewitz
	479/8	3/3	15,4753	15,5	48,8416	Rest NB					
	482/5		5,8120	5,8							
			22,4849	22,5							
GMK	Großzschocher		146,9293	146,9				146,9			

FLÄCHENVERZEICHNIS 1

Forstbezirk: 53	Stadtforstamt Leipzig	Kreis: 13	Kreisfreie Stadt Leipzig
Forstbetrieb: 3277	Leipzig	Gemeinde: 000	Leipzig
Stichtag: 01.01.2014		Gemarkung: 0411	Heiterblick

WT	K a t a s t e r					F o r s t					
	Flurstücksnummer	tlw	betroffene Fläche ha	gerundet ha	Gesamtfläche Flurstück	Bemerkung	FGK Nr.	Abt Nr.	Fläche ha	Bemerkung	Revier
30 K	38/2		36,7015	36,7							
	38/4		0,4371	0,4	1,1422	Rest NB		106	38,5	3-mal vorh.	01 Leutzsch
	52/5		1,2928	1,3							
	52/8		0,0969	0,1	0,9832	Rest NB					
	53/1		0,0192	0,0	0,0370	Rest NB					
			38,5475	38,5							
GMK	Heiterblick		38,5475	38,5				38,5			

FLÄCHENVERZEICHNIS 1

Forstbezirk: 53	Stadtforstamt Leipzig	Kreis: 13	Kreisfreie Stadt Leipzig
Forstbetrieb: 3277	Leipzig	Gemeinde: 000	Leipzig
Stichtag: 01.01.2014		Gemarkung: 0412	Knauthain

WT	Kataster					Forst					
	Flurstücksnummer	tlw	betroffene Fläche ha	gerundet ha	Gesamtfläche Flurstück	Bemerkung	FGK Nr.	Abt Nr.	Fläche ha	Bemerkung	Revier
30	394/13		0,1674	0,2			252	0,4	3-mal vorh.	02	Connewitz
	917	1/2	0,2818	0,3	6,4914						
			0,4492	0,4							
30	914/3	1/2	0,0218	0,0	0,1180	Rest NB	253	48,0	4-mal vorh.	02	Connewitz
	915		5,2713	5,3							
	916/1		18,3062	18,3	33,7221	Rest NB					
	916/3	1/2	17,6315	17,6	17,9363	Rest NB					
	917	2/2	6,2096	6,2	6,4914						
	918/1		0,5304	0,5							
			47,9708	48,0							
30	1/7		3,5302	3,5	9,9052	Rest NB	258	65,5		02	Connewitz
	1046		0,0062	0,0							
	1055/30		10,7849	10,8	27,0292	Rest NB					
	125/2		0,0577	0,1							
	126		0,5950	0,6							
	127/10		0,0068	0,0	0,0133	Rest NB					
	127/12		0,0067	0,0	0,0138	Rest NB					
	127/14		0,0059	0,0	0,0129	Rest NB					
	127/2		0,0153	0,0	0,0185	Rest NB					
	127/4		0,0108	0,0	0,0177	Rest NB					
	127/6		0,0087	0,0	0,0149	Rest NB					
	127/8		0,0077	0,0	0,0142	Rest NB					
	127a		0,0700	0,1							
	127b		0,0850	0,1							
	127c		0,0420	0,0							
	127d		0,0440	0,0							
	127e		0,0390	0,0							
	127f		0,0680	0,1							
	127g		0,0310	0,0							
	127h		0,0300	0,0							
	127i		0,0300	0,0							
	127l		0,0231	0,0	0,0310	Rest NB					
	127m		0,0211	0,0	0,0310	Rest NB					
	127n		0,0186	0,0	0,0300	Rest NB					
	127o		0,0171	0,0	0,0300	Rest NB					
	127q		0,0136	0,0	0,0300	Rest NB					
	127r		0,0117	0,0	0,0300	Rest NB					
	127y		0,0132	0,0	0,0280	Rest NB					
	127z		0,0132	0,0	0,0280	Rest NB					
	128		0,3220	0,3							
	136/2		0,1894	0,2	0,2233	Rest NB					
	136b		0,0390	0,0							
	136c		0,0390	0,0							
	136d		0,0390	0,0							
	136e		0,0410	0,0							

WT	Kataster					Forst					
	Flurstücks- nummer	tlw	betroffene Fläche ha	ge- rundet ha	Gesamt- fläche Flurstück	Bemerkung	FGK Nr.	Abt Nr.	Fläche ha	Bemerkung	Revier
30 I	136f		0,0370	0,0			258	65,5		02	Connewitz
	136g		0,0370	0,0							
	136h		0,1030	0,1							
	136l		0,0310	0,0							
	136m		0,0580	0,1							
	136o		0,0280	0,0							
	136p		0,0260	0,0							
	136q		0,0260	0,0							
	136r		0,0260	0,0							
	136s		0,0240	0,0							
	136t		0,0760	0,1							
	137/1		0,1237	0,1							
	138/2		0,6763	0,7							
	139/1		0,7644	0,8							
	139/3		0,1593	0,2							
	206		0,5600	0,6							
	218		0,6230	0,6							
	219		0,3390	0,3							
	224		0,3740	0,4							
	225		0,8020	0,8							
	229		0,1570	0,2							
	230		0,1570	0,2							
	231		0,1910	0,2							
	232		0,9350	0,9							
	239		0,1600	0,2							
	239a		0,0160	0,0							
	240/3		9,3902	9,4	10,7358	Rest NB					
	242		3,4617	3,5	6,3140	Rest NB					
	382		0,3753	0,4	1,5880	Rest NB					
	384		0,5173	0,5	0,8760	Rest NB					
	394/4		0,5034	0,5	0,6739	Rest NB					
	410/2		0,0512	0,1							
	471/2		0,1468	0,1	0,1755	Rest NB					
	480/2		0,3276	0,3							
	500/2		0,0909	0,1	0,1889	Rest NB					
	515/2		0,0216	0,0							
	516/2		0,0087	0,0							
	521/2		0,0219	0,0							
	908/2		0,0530	0,1							
	909/1		2,1232	2,1							
	909/10		15,2497	15,2	16,0812	Rest NB					
	911/1		3,8880	3,9							
	911/3		2,1281	2,1	4,0498	Rest NB					
	912		0,0352	0,0	0,0756	Rest NB					
	913		0,0850	0,1	0,2826	Rest NB					
	914/3	2/2	0,0611	0,1	0,1180	Rest NB					
	916/3	2/2	0,0679	0,1	17,9363	Rest NB					
	923		0,0062	0,0							
	924		0,0062	0,0							
	925		0,0062	0,0							
	926		0,0063	0,0							
	927		0,0062	0,0							
	928		0,0062	0,0							
	930		0,3009	0,3							
	931		0,0156	0,0							
	932		0,0771	0,1							
	933		0,2278	0,2							
	934		0,1273	0,1							
	935		0,1230	0,1							

WT	Kataster					Forst					
	Flurstücksnummer	tlw	betroffene Fläche ha	gerundet ha	Gesamtfläche Flurstück	Bemerkung	FGK Nr.	Abt Nr.	Fläche ha	Bemerkung	Revier
30 I	936		0,2429	0,2			258	65,5		02	Connewitz
	937		0,0091	0,0							
	938		0,0310	0,0	0,0386	Rest NB					
	939		0,4357	0,4	0,5352	Rest NB					
	940		0,4129	0,4							
	941		0,2435	0,2							
	942		0,0135	0,0							
	943		0,4386	0,4	0,5496	Rest NB					
	944		0,0105	0,0							
	945		0,0412	0,0							
	946		0,0811	0,1							
	947		0,0412	0,0							
	948		0,0842	0,1	0,1012	Rest NB					
	949		0,0063	0,0							
	950		0,0063	0,0							
	951		0,0063	0,0							
	952		0,0063	0,0							
	953		0,0062	0,0							
	954		0,0063	0,0							
	955		0,0063	0,0							
	956		0,3016	0,3							
	957		0,0130	0,0	0,0151	Rest NB					
	958		0,0771	0,1							
	959		0,2279	0,2							
	962		0,2429	0,2							
	963		0,0091	0,0							
	964		0,0320	0,0							
	965		0,2036	0,2	0,4493	Rest NB					
	966		0,0040	0,0	0,0345	Rest NB					
			65,5430	65,5							
GMK	Knauthain		113,9630	113,9				113,9			

FLÄCHENVERZEICHNIS 1

Forstbezirk: 53	Stadtforstamt Leipzig	Kreis: 13	Kreisfreie Stadt Leipzig
Forstbetrieb: 3277	Leipzig	Gemeinde: 000	Leipzig
Stichtag: 01.01.2014		Gemarkung: 0413	Kleinzschocher

WT	K a t a s t e r					F o r s t					
	Flurstücksnummer	tlw	betroffene Fläche ha	gerundet ha	Gesamtfläche Flurstück	Bemerkung	FGK Nr.	Abt Nr.	Fläche ha	Bemerkung	Revier
30	1359		0,2204	0,2			249	28,3	3-mal vorh.	02	Connewitz
	1363		1,9695	2,0							
	1364		5,4901	5,5							
	1366		15,9661	16,0	16,8420	Rest NB					
	982/14		4,6067	4,6	35,7153	Rest NB					
			28,2528	28,3							
GMK	Kleinzschocher		28,2528	28,3				28,3			

FLÄCHENVERZEICHNIS 1

Forstbezirk: 53 Stadtforstamt Leipzig	Kreis: 13 Kreisfreie Stadt Leipzig
Forstbetrieb: 3277 Leipzig	Gemeinde: 000 Leipzig
Stichtag: 01.01.2014	Gemarkung: 0414 Knautkleeberg

WT	K a t a s t e r					F o r s t					
	Flurstücks- nummer	tlw	betroffene Fläche ha	ge- rundet ha	Gesamt- fläche Flurstück	Bemerkung	FGK Nr.	Abt Nr.	Fläche ha	Bemerkung	Revier
30	393		0,2871	0,3	0,3340	Rest NB		253	6,2	4-mal vorh.	02 Connewitz
	395		1,4445	1,4	1,6460	Rest NB					
	433/4		4,4729	4,5							
			6,2045	6,2							
GMK	Knautkleeberg		6,2045	6,2				6,2			

FLÄCHENVERZEICHNIS 1

Forstbezirk: 53	Stadtforstamt Leipzig	Kreis: 13	Kreisfreie Stadt Leipzig
Forstbetrieb: 3277	Leipzig	Gemeinde: 000	Leipzig
Stichtag: 01.01.2014		Gemarkung: 0415	Leipzig

WT	Kataster					Forst					
	Flurstücksnummer	tlw	betroffene Fläche ha	gerundet ha	Gesamtfläche Flurstück	Bemerkung	FGK Nr.	Abt Nr.	Fläche ha	Bemerkung	Revier
30	2559b		0,2852	0,3	0,7670	Rest NB		259	58,5	2-mal vorh.	02 Connewitz
	2570/11		45,9099	45,9	48,9782	Rest NB					
	2571/3		7,6666	7,7	7,7563	Rest NB					
	2571a		1,1230	1,1							
	2572/2		1,8309	1,8	2,1014	Rest NB					
	2573/4		0,7116	0,7	13,1882	Rest NB					
	3203/1		0,9928	1,0							
			58,5200	58,5							
30	L 2650/7	1/2	43,6265	43,6	113,6860	Rest NB		160	43,6		01 Leutzsch
			43,6265	43,6							
30	L 2638/16		0,3112	0,3	0,4550	Rest NB		161	43,1	3-mal vorh.	01 Leutzsch
	2650/7	2/2	42,3422	42,3	113,6860	Rest NB					
	2815/8	1/2	0,4174	0,4	1,3377	Rest NB					
			43,0708	43,1							
30	L 2638/10		5,3643	5,4				190	5,4	2-mal vorh.	01 Leutzsch
			5,3643	5,4							
30	L 2638/22		7,9555	8,0				194	8,1		01 Leutzsch
	2815/8	2/2	0,1022	0,1	1,3377	Rest NB					
			8,0577	8,1							
GMK	Leipzig		158,6393	158,7					158,7		

FLÄCHENVERZEICHNIS 1

Forstbezirk: 53	Stadtforstamt Leipzig	Kreis: 13	Kreisfreie Stadt Leipzig
Forstbetrieb: 3277	Leipzig	Gemeinde: 000	Leipzig
Stichtag: 01.01.2014		Gemarkung: 0417	Leutzsch

WT	Kataster					Forst					
	Flurstücksnummer	tlw	betroffene Fläche ha	gerundet ha	Gesamtfläche Flurstück	Bemerkung	FGK Nr.	Abt Nr.	Fläche ha	Bemerkung	Revier
30 L	203/10	1/3	3,8898	3,9	7,2026			178	12,5		01 Leutzsch
	203/9	1/2	8,0670	8,1	9,0609						
	203e	1/2	0,5787	0,6	0,6600						
			12,5355	12,5							
30 L	203/10	2/3	0,1772	0,2	7,2026			179	12,6		01 Leutzsch
	203/8		10,7129	10,7							
	203/9	2/2	0,9939	1,0	9,0609						
	204	1/2	0,7621	0,8	1,5450						
			12,6461	12,6							
30 L	196		0,3560	0,4				180	9,3		01 Leutzsch
	197/3		7,9273	7,9							
	198		0,7080	0,7							
	200/1	1/2	0,3556	0,4	1,7299	Rest NB					
			9,3469	9,3							
30 L	179/2		0,1953	0,2				181	9,7		01 Leutzsch
	179/4		0,2301	0,2							
	181/2		1,3056	1,3	1,7349	Rest NB					
	184		0,6456	0,6	0,7490	Rest NB					
	185		3,0150	3,0							
	187		1,3202	1,3	1,4300	Rest NB					
	200/1	2/2	0,2414	0,2	1,7299	Rest NB					
	201/1		2,7113	2,7							
			9,6645	9,7							
30 L	203/10	3/3	3,1356	3,1	7,2026			182	12,4		01 Leutzsch
	203/7		8,3470	8,3							
	203e	2/2	0,0813	0,1	0,6600						
	203f		0,0130	0,0							
	204	2/2	0,7829	0,8	1,5450						
			12,3598	12,4							
30 L	203/11		12,3048	12,3				183	12,9		01 Leutzsch
	203/13		0,2293	0,2							
	203d		0,0080	0,0							
	203h		0,1080	0,1							
	203i		0,1070	0,1							
	203k		0,1540	0,2							
			12,9111	12,9							
30 L	231		0,7170	0,7				184	15,6		01 Leutzsch

WT	Kataster					Forst					
	Flurstücks- nummer	tlw	betroffene Fläche ha	ge- rundet ha	Gesamt- fläche Flurstück	Bemerkung	FGK Nr.	Abt Nr.	Fläche ha	Bemerkung	Revier
30 L	232/1		7,5297	7,5				184	15,6		01 Leutzsch
	233a		0,0290	0,0							
	233b		0,2950	0,3							
	233c		0,2430	0,2							
	233d		0,5350	0,5							
	235/1		6,1622	6,2	6,2332	Rest NB					
	238b		0,0938	0,1	0,1410	Rest NB					
			15,6047	15,6							
30 L	240		1,4260	1,4				185	11,8		01 Leutzsch
	242/2	1/2	1,1579	1,2	1,6416	Rest NB					
	242/4	1/3	9,1861	9,2	19,7094	Rest NB					
			11,7700	11,8							
30 L	241/1		0,4673	0,5	1,9540	Rest NB		186	12,4	2-mal vorh.	01 Leutzsch
	242/2	2/2	0,1709	0,2	1,6416	Rest NB					
	242/3		0,0070	0,0							
	242/4	2/3	10,1883	10,2	19,7094	Rest NB					
	242/5		0,2740	0,3							
	251/1		1,1698	1,2							
	251/2		0,1532	0,2							
			12,4305	12,4							
30 L	243/2		0,5497	0,5				187	12,4	2-mal vorh.	01 Leutzsch
	243/5		9,2747	9,3							
	247/2		0,5320	0,5	0,6703	Rest NB					
	249		2,0410	2,0							
			12,3974	12,4							
30 L	242/4	3/3	0,2020	0,2	19,7094	Rest NB		285	0,2		01 Leutzsch
			0,2020	0,2							
GMK	Leutzsch		121,8685	121,8					121,8		

FLÄCHENVERZEICHNIS 1

Forstbezirk: 53	Stadtforstamt Leipzig	Kreis: 13	Kreisfreie Stadt Leipzig
Forstbetrieb: 3277	Leipzig	Gemeinde: 000	Leipzig
Stichtag: 01.01.2014		Gemarkung: 0418	Lindenau

WT	Kataster					Forst					
	Flurstücksnummer	tlw	betroffene Fläche ha	gerundet ha	Gesamtfläche Flurstück	Bemerkung	FGK Nr.	Abt Nr.	Fläche ha	Bemerkung	Revier
30 L	1091/3		0,4098	0,4			140	15,8	3-mal vorh.	01	Leutzsch
	1196/16		0,4138	0,4	0,9036	Rest NB					
	1197/15		1,0074	1,0	2,0404	Rest NB					
	642/1		4,0618	4,1	4,3550	Rest NB					
	642a		1,1160	1,1							
	648/12		0,9421	0,9	6,2745	Rest NB					
	648/23		4,0932	4,1	4,3572	Rest NB					
	652		2,8623	2,9	4,0449	Rest NB					
	656d		0,8153	0,8	0,9254	Rest NB					
	726		0,1165	0,1	0,1310	Rest NB					
			15,8382	15,8							
30 L	709/1		1,2365	1,2	2,5646	Rest NB	186	1,7	2-mal vorh.	01	Leutzsch
	709/3		0,0012	0,0							
	709/4		0,3882	0,4							
	709/5		0,1229	0,1	0,1766	Rest NB					
			1,7488	1,7							
30 L	708/17		6,5447	6,5			187	6,5	2-mal vorh.	01	Leutzsch
			6,5447	6,5							
30 L	708/15		9,9724	10,0			188	10,9		01	Leutzsch
	708/9		0,9261	0,9	2,7127	Rest NB					
			10,8985	10,9							
30 L	711/5		9,2163	9,2	9,2884	Rest NB	190	19,1	2-mal vorh.	01	Leutzsch
	711/6		1,5928	1,6							
	711/8		1,4526	1,5							
	711a		1,7110	1,7	4,5652	Rest NB					
	715/14		5,1098	5,1	7,9373	Rest NB					
			19,0825	19,1							
30 L	1306	1/2	6,7361	6,7	24,2440		191	6,7		01	Leutzsch
			6,7361	6,7							
30 L	1305		0,1388	0,1			192	19,2		01	Leutzsch
	1306	2/2	17,5079	17,5	24,2440						
	710/1		1,0014	1,0							
	710/2		0,3494	0,3							
	710f		0,2500	0,2							
			19,2475	19,2							
GMK	Lindenau		80,0963	79,9				79,9			

FLÄCHENVERZEICHNIS 1

Forstbezirk: 53	Stadtforstamt Leipzig	Kreis: 13	Kreisfreie Stadt Leipzig
Forstbetrieb: 3277	Leipzig	Gemeinde: 000	Leipzig
Stichtag: 01.01.2014		Gemarkung: 0419	Lauer

WT	Kataster					Forst					
	Flurstücksnummer	tlw	betroffene Fläche ha	gerundet ha	Gesamtfläche Flurstück	Bemerkung	FGK Nr.	Abt Nr.	Fläche ha	Bemerkung	Revier
30	10		0,2131	0,2			253	7,4	4-mal vorh.	02	Connewitz
	11		0,9203	0,9							
	12		0,4082	0,4							
	13		5,8147	5,8	73,6558	Rest NB					
			7,3563	7,4							
30	1		3,3449	3,3			254	3,3	2-mal vorh.	02	Connewitz
			3,3449	3,3							
30	3	1/2	38,3015	38,3	88,0767	Rest NB	255	38,3	2-mal vorh.	02	Connewitz
			38,3015	38,3							
30	3	2/2	19,1354	19,1	88,0767	Rest NB	256	19,8	3-mal vorh.	02	Connewitz
	5		0,2571	0,3							
	6		0,3702	0,4							
			19,7627	19,8							
GMK	Lauer		68,7654	68,8				68,8			

FLÄCHENVERZEICHNIS 1

Forstbezirk: 53	Stadtforstamt Leipzig	Kreis: 13	Kreisfreie Stadt Leipzig
Forstbetrieb: 3277	Leipzig	Gemeinde: 000	Leipzig
Stichtag: 01.01.2014		Gemarkung: 0420	Lößnig

WT	Kataster					Forst					
	Flurstücksnummer	tlw	betroffene Fläche ha	gerundet ha	Gesamtfläche Flurstück	Bemerkung	FGK Nr.	Abt Nr.	Fläche ha	Bemerkung	Revier
30	56		0,7980	0,8			203	3,7	3-mal vorh.	02	Connewitz
	57/1		0,7969	0,8	1,0791	Rest NB					
	57/2		1,2162	1,2	1,4840	Rest NB					
	57/3		0,8774	0,9	1,3295	Rest NB					
			3,6885	3,7							
30	189		0,2573	0,3			204	1,1	5-mal vorh.	02	Connewitz
	199		0,4178	0,4	0,8417	Rest NB					
	45a		0,2703	0,3	0,4350	Rest NB					
	45d		0,0850	0,1							
	62		0,0515	0,1	0,1445	Rest NB					
			1,0819	1,1							
GMK	Lößnig		4,7704	4,8				4,8			

FLÄCHENVERZEICHNIS 1

Forstbezirk: 53	Stadtforstamt Leipzig	Kreis: 13	Kreisfreie Stadt Leipzig
Forstbetrieb: 3277	Leipzig	Gemeinde: 000	Leipzig
Stichtag: 01.01.2014		Gemarkung: 0421	Meusdorf

WT	K a t a s t e r					F o r s t					
	Flurstücksnummer	tlw	betroffene Fläche ha	gerundet ha	Gesamtfläche Flurstück	Bemerkung	FGK Nr.	Abt Nr.	Fläche ha	Bemerkung	Revier
30	1/2		3,6836	3,7			204	7,3	5-mal vorh.	02	Connewitz
	1/7		1,3491	1,3	1,4632	Rest NB					
	615		2,3120	2,3							
			7,3447	7,3							
GMK	Meusdorf		7,3447	7,3				7,3			

FLÄCHENVERZEICHNIS 1

Forstbezirk: 53	Stadtforstamt Leipzig	Kreis: 13	Kreisfreie Stadt Leipzig
Forstbetrieb: 3277	Leipzig	Gemeinde: 000	Leipzig
Stichtag: 01.01.2014		Gemarkung: 0422	Mockau

WT	Kataster					Forst					
	Flurstücksnummer	tlw	betroffene Fläche ha	gerundet ha	Gesamtfläche Flurstück	Bemerkung	FGK Nr.	Abt Nr.	Fläche ha	Bemerkung	Revier
30 K	1256/5		0,2402	0,2	0,5881	Rest NB		108	21,0	6-mal vorh.	01 Leutzsch
	1260/6		3,3172	3,3	3,9304	Rest NB					
	1266/55		1,2825	1,3	3,0496	Rest NB					
	1425		0,0926	0,1	0,3931	Rest NB					
	186/1		2,0515	2,1							
	230/1		0,0011	0,0							
	230/2		0,0049	0,0	0,0057	Rest NB					
	420		0,2460	0,2							
	421		0,1620	0,2							
	422		0,1620	0,2							
	423		0,1620	0,2							
	424		0,1620	0,2							
	425		0,1620	0,2							
	429		0,2700	0,3							
	667		0,1110	0,1	0,1280	Rest NB					
	669		0,0943	0,1	0,1048	Rest NB					
	670		0,0666	0,1	0,0770	Rest NB					
	671		0,0666	0,1	0,0770	Rest NB					
	672		0,0666	0,1	0,0770	Rest NB					
	673		0,0666	0,1	0,0770	Rest NB					
	674		0,0666	0,1	0,0770	Rest NB					
	675		0,0666	0,1	0,0770	Rest NB					
	676		0,0666	0,1	0,0770	Rest NB					
	677		0,0666	0,1	0,0770	Rest NB					
	678		0,0666	0,1	0,0770	Rest NB					
	679		0,0666	0,1	0,0770	Rest NB					
	680		0,0667	0,1	0,0770	Rest NB					
	681		0,0667	0,1	0,0770	Rest NB					
	682		0,0727	0,1	0,0940	Rest NB					
	683		0,0930	0,1							
	684		0,0950	0,1							
	685		0,0770	0,1							
	686		0,0770	0,1							
	687		0,0770	0,1							
	688		0,0770	0,1							
	689		0,0770	0,1							
	690		0,0770	0,1							
	691		0,0770	0,1							
	692		0,0770	0,1							
	693		0,0770	0,1							
	694		0,0770	0,1							
	695		0,0770	0,1							
	696		0,0770	0,1							
	698		0,0770	0,1							
	699		0,1280	0,1							
	81/19		0,8866	0,9	0,9388	Rest NB					
	81/21		1,1727	1,2	1,3608	Rest NB					
	81/23		0,0431	0,0	0,2541	Rest NB					
	81/25		7,9087	7,9	9,0229	Rest NB					

WT	K a t a s t e r					F o r s t					
	Flurstücks- nummer	tlw	betroffene Fläche ha	ge- rundet ha	Gesamt- fläche Flurstück	Bemerkung	FGK Nr.	Abt Nr.	Fläche ha	Bemerkung	Revier
30 K	81o		0,2780	0,3			108	21,0	6-mal vorh.	01	Leutzsch
			20,9995	21,0							
GMK	Mockau		20,9995	21,0				21,0			

FLÄCHENVERZEICHNIS 1

Forstbezirk: 53	Stadtforstamt Leipzig	Kreis: 13	Kreisfreie Stadt Leipzig
Forstbetrieb: 3277	Leipzig	Gemeinde: 000	Leipzig
Stichtag: 01.01.2014		Gemarkung: 0423	Möckern

WT	Kataster					Forst					
	Flurstücksnummer	tlw	betroffene Fläche ha	gerundet ha	Gesamtfläche Flurstück	Bemerkung	FGK Nr.	Abt Nr.	Fläche ha	Bemerkung	Revier
30 K	249/3		1,0547	1,1			108	5,4	6-mal vorh.	01	Leutzsch
	249/4		0,3401	0,3							
	249/5		0,0806	0,1							
	250/26		0,3622	0,4							
	250/35		0,4325	0,4							
	251/1		0,1610	0,2	0,2769	Rest NB					
	252/10		1,5352	1,5	2,2962	Rest NB					
	252/2		0,3021	0,3	0,3741	Rest NB					
	252/3		0,2360	0,2	0,8592	Rest NB					
	252/5		0,9391	0,9	1,0138	Rest NB					
			5,4435	5,4							
30 L	258		0,0728	0,1	0,3060	Rest NB	136	13,3	3-mal vorh.	01	Leutzsch
	260/2		12,3735	12,4	12,5091	Rest NB					
	606/11		0,8817	0,9	2,3412	Rest NB					
			13,3280	13,3							
30 L	279		0,8170	0,8			161	1,0	3-mal vorh.	01	Leutzsch
	279/2		0,1563	0,2							
			0,9733	1,0							
GMK	Möckern		19,7448	19,7				19,7			

FLÄCHENVERZEICHNIS 1

Forstbezirk: 53	Stadtforstamt Leipzig	Kreis: 13	Kreisfreie Stadt Leipzig
Forstbetrieb: 3277	Leipzig	Gemeinde: 000	Leipzig
Stichtag: 01.01.2014		Gemarkung: 0426	Paunsdorf

WT	Kataster					Forst					
	Flurstücksnummer	tlw	betroffene Fläche ha	gerundet ha	Gesamtfläche Flurstück	Bemerkung	FGK Nr.	Abt Nr.	Fläche ha	Bemerkung	Revier
30 K	1014		1,3143	1,3	1,4385	Rest NB		106	8,3	3-mal vorh.	01 Leutzsch
	1015		1,2880	1,3	1,8069	Rest NB					
	182/10		0,1090	0,1	0,1574	Rest NB					
	182/11		0,8286	0,8	1,1546	Rest NB					
	299/1		1,0484	1,0	2,4238	Rest NB					
	299/2		3,0062	3,0							
	301/54		0,5850	0,6	3,1406	Rest NB					
	301/78		0,1033	0,1	0,1548	Rest NB					
			8,2828	8,3							
30 K	1696		0,0422	0,0			393	39,1			01 Leutzsch
	1697		0,0652	0,1							
	1698		2,9435	2,9							
	199/137		0,6786	0,7	5,0154	Rest NB					
	199p		2,3160	2,3	3,8250	Rest NB					
	279/2		7,8041	7,8	11,8439	Rest NB					
	291		0,1830	0,2							
	293		0,0570	0,1							
	301/62		1,9175	1,9	2,4309	Rest NB					
	301f		1,9820	2,0							
	833/5		0,7389	0,7	0,8278	Rest NB					
	834/1		1,9266	1,9	2,1162	Rest NB					
	835/1		5,8885	5,9	6,4764	Rest NB					
	836/6		2,3937	2,4	3,5801	Rest NB					
	837/4		0,1793	0,2	0,9123	Rest NB					
	838/4		0,0086	0,0	1,0314	Rest NB					
	839/1		1,2237	1,2	2,2427	Rest NB					
	840		1,3917	1,4							
	841/1		0,1704	0,2	0,3308	Rest NB					
	843/1		1,3236	1,3	10,0128	Rest NB					
	849/1		0,2211	0,2	0,7924	Rest NB					
	904		2,6533	2,7							
	905		1,4382	1,4							
	906		1,5612	1,6	1,6229	Rest NB					
			39,1079	39,1							
GMK	Paunsdorf		47,3907	47,4				47,4			

FLÄCHENVERZEICHNIS 1

Forstbezirk: 53	Stadtforstamt Leipzig	Kreis: 13	Kreisfreie Stadt Leipzig
Forstbetrieb: 3277	Leipzig	Gemeinde: 000	Leipzig
Stichtag: 01.01.2014		Gemarkung: 0428	Portitz

WT	Kataster					Forst					
	Flurstücksnummer	tlw	betroffene Fläche ha	gerundet ha	Gesamtfläche Flurstück	Bemerkung	FGK Nr.	Abt Nr.	Fläche ha	Bemerkung	Revier
30 K	122		0,0630	0,1			105	15,1	4-mal vorh.	01	Leutzsch
	123		0,6240	0,6							
	124		0,1406	0,1	0,1590	Rest NB					
	125		0,1960	0,2							
	126		0,4620	0,5							
	127		0,1844	0,2	0,6760	Rest NB					
	128		1,2485	1,2							
	129		0,3345	0,3							
	133		0,6720	0,7							
	138f		0,0960	0,1							
	139		0,1726	0,2							
	140		2,2591	2,3							
	141		0,2070	0,2							
	142		0,2570	0,3							
	143		0,0820	0,1							
	144		0,0790	0,1							
	146b		0,0050	0,0							
	168/78		0,5357	0,5							
	168b		0,0495	0,0							
	74		0,1470	0,1							
	751		3,1678	3,2							
	75f		0,0120	0,0							
	76		2,3147	2,3							
	77		0,0220	0,0							
	78/4		1,0063	1,0							
	79		0,3172	0,3							
	80		0,1402	0,1							
	81		0,2700	0,3							
	83		0,0180	0,0							
	85		0,0040	0,0							
	86		0,0030	0,0							
	87		0,0040	0,0							
	88		0,0080	0,0							
	89		0,0040	0,0							
	90		0,0040	0,0							
	91		0,0050	0,0							
	92		0,0040	0,0							
	93		0,0040	0,0							
	94		0,0040	0,0							
	95		0,0040	0,0							
	96		0,0040	0,0							
	97		0,0080	0,0							
			15,1431	15,1							
30 K	186/1		3,9520	4,0			107	4,0	2-mal vorh.	01	Leutzsch
			3,9520	4,0							
GMK	Portitz		19,0951	19,1				19,1			

FLÄCHENVERZEICHNIS 1

Forstbezirk: 53 Stadtforstamt Leipzig	Kreis: 13 Kreisfreie Stadt Leipzig
Forstbetrieb: 3277 Leipzig	Gemeinde: 000 Leipzig
Stichtag: 01.01.2014	Gemarkung: 0429 Probstheida

WT	K a t a s t e r					F o r s t					
	Flurstücks- nummer	tlw	betroffene Fläche ha	ge- rundet ha	Gesamt- fläche Flurstück	Bemerkung	FGK Nr.	Abt Nr.	Fläche ha	Bemerkung	Revier
30	184/2		3,6862	3,7	13,6204	Rest NB		204	19,2	5-mal vorh.	02 Connewitz
	186/4		5,9415	5,9	10,4780	Rest NB					
	187/6		9,6204	9,6	11,4323	Rest NB					
			19,2481	19,2							
30	170		3,8694	3,9	4,9270	Rest NB		207	32,0	2-mal vorh.	02 Connewitz
	171		4,0040	4,0							
	173/9		0,6495	0,6	0,7127	Rest NB					
	174		0,4060	0,4							
	177		1,6890	1,7							
	182		0,7833	0,8	5,4470	Rest NB					
	396		3,9837	4,0							
	397		6,4010	6,4							
	398		7,4126	7,4							
	399		2,7657	2,8							
			31,9642	32,0							
GMK	Probstheida		51,2123	51,2					51,2		

FLÄCHENVERZEICHNIS 1

Forstbezirk: 53	Stadtforstamt Leipzig	Kreis: 13	Kreisfreie Stadt Leipzig
Forstbetrieb: 3277	Leipzig	Gemeinde: 000	Leipzig
Stichtag: 01.01.2014		Gemarkung: 0431	Schleußig

WT	K a t a s t e r					F o r s t					
	Flurstücksnummer	tlw	betroffene Fläche ha	gerundet ha	Gesamtfläche Flurstück	Bemerkung	FGK Nr.	Abt Nr.	Fläche ha	Bemerkung	Revier
30	52/1		0,3264	0,3			249	2,0	3-mal vorh.	02	Connewitz
	53/1		1,6237	1,6							
			1,9501	2,0							
30	43		0,2290	0,2			259	0,2	2-mal vorh.	02	Connewitz
			0,2290	0,2							
GMK	Schleußig		2,1791	2,2				2,2			

FLÄCHENVERZEICHNIS 1

Forstbezirk: 53	Stadtforstamt Leipzig	Kreis: 13	Kreisfreie Stadt Leipzig
Forstbetrieb: 3277	Leipzig	Gemeinde: 000	Leipzig
Stichtag: 01.01.2014		Gemarkung: 0432	Schönau

WT	Kataster					Forst					
	Flurstücksnummer	tlw	betroffene Fläche ha	gerundet ha	Gesamtfläche Flurstück	Bemerkung	FGK Nr.	Abt Nr.	Fläche ha	Bemerkung	Revier
30 G	580		0,3826	0,4	0,4367	Rest NB		173	0,6	3-mal vorh.	01 Leutzsch
	582		0,0150	0,0	0,0243	Rest NB					
	584		0,0406	0,0	0,1076	Rest NB					
	596		0,0316	0,0	0,0400	Rest NB					
	601		0,1039	0,1							
			0,5737	0,6							
30 L	60		0,7403	0,7	6,0800	Rest NB		140	31,8	3-mal vorh.	01 Leutzsch
	65/3		10,1547	10,2	46,9337	Rest NB					
	822		0,3162	0,3	1,4905	Rest NB					
	84/1		14,4629	14,5	40,5791	Rest NB					
	900		4,2972	4,3							
	903		0,3653	0,4	0,4279	Rest NB					
	948		1,4491	1,4	2,8972	Rest NB					
			31,7857	31,8							
GMK	Schönau		32,3594	32,4					32,4		

FLÄCHENVERZEICHNIS 1

Forstbezirk: 53	Stadtforstamt Leipzig	Kreis: 13	Kreisfreie Stadt Leipzig
Forstbetrieb: 3277	Leipzig	Gemeinde: 000	Leipzig
Stichtag: 01.01.2014		Gemarkung: 0433	Schönefeld

WT	Kataster					Forst					
	Flurstücksnummer	tlw	betroffene Fläche ha	gerundet ha	Gesamtfläche Flurstück	Bemerkung	FGK Nr.	Abt Nr.	Fläche ha	Bemerkung	Revier
30 K	167		0,6860	0,7			108	2,5	6-mal vorh.	01	Leutzsch
	169		1,7770	1,8							
	170		0,0130	0,0							
			2,4760	2,5							
GMK	Schönefeld		2,4760	2,5				2,5			

FLÄCHENVERZEICHNIS 1

Forstbezirk: 53	Stadtforstamt Leipzig	Kreis: 13	Kreisfreie Stadt Leipzig
Forstbetrieb: 3277	Leipzig	Gemeinde: 000	Leipzig
Stichtag: 01.01.2014		Gemarkung: 0435	Stötteritz

WT	K a t a s t e r					F o r s t					
	Flurstücksnummer	tlw	betroffene Fläche ha	gerundet ha	Gesamtfläche Flurstück	Bemerkung	FGK Nr.	Abt Nr.	Fläche ha	Bemerkung	Revier
30	182/12		10,2469	10,2	13,7549	Rest NB		212	16,2	5-mal vorh.	02 Connewitz
	261/5		3,9407	3,9							
	268		0,5490	0,5							
	269		0,5900	0,6							
	270		0,3140	0,3							
	271		0,5590	0,6							
			16,1996	16,2							
GMK	Stötteritz		16,1996	16,2				16,2			

FLÄCHENVERZEICHNIS 1

Forstbezirk: 53	Stadtforstamt Leipzig	Kreis: 13	Kreisfreie Stadt Leipzig
Forstbetrieb: 3277	Leipzig	Gemeinde: 000	Leipzig
Stichtag: 01.01.2014		Gemarkung: 0436	Stünz

WT	K a t a s t e r					F o r s t					
	Flurstücksnummer	tlw	betroffene Fläche ha	gerundet ha	Gesamtfläche Flurstück	Bemerkung	FGK Nr.	Abt Nr.	Fläche ha	Bemerkung	Revier
30	46/2		1,0874	1,1	2,3710	Rest NB		212	2,2	5-mal vorh.	02 Connewitz
	46/4		1,1564	1,2							
			2,2438	2,2							
GMK	Stünz		2,2438	2,2				2,2			

FLÄCHENVERZEICHNIS 1

Forstbezirk: 53	Stadtforstamt Leipzig	Kreis: 13	Kreisfreie Stadt Leipzig
Forstbetrieb: 3277	Leipzig	Gemeinde: 000	Leipzig
Stichtag: 01.01.2014		Gemarkung: 0437	Thekla

WT	K a t a s t e r					F o r s t					
	Flurstücks- nummer	tlw	betroffene Fläche ha	ge- rundet ha	Gesamt- fläche Flurstück	Bemerkung	FGK Nr.	Abt Nr.	Fläche ha	Bemerkung	Revier
30 K	431/1		0,9073	0,9	1,1490	Rest NB		105	0,9	4-mal vorh.	01 Leutzsch
			0,9073	0,9							
30 K	126/1		3,7302	3,7				107	7,8	2-mal vorh.	01 Leutzsch
	130/2		4,0327	4,0	6,1450	Rest NB					
			7,7629	7,8							
GMK	Thekla		8,6702	8,7					8,7		

FLÄCHENVERZEICHNIS 1

Forstbezirk: 53	Stadtforstamt Leipzig	Kreis: 13	Kreisfreie Stadt Leipzig
Forstbetrieb: 3277	Leipzig	Gemeinde: 000	Leipzig
Stichtag: 01.01.2014		Gemarkung: 0440	Wahren

WT	Kataster					Forst					
	Flurstücksnummer	tlw	betroffene Fläche ha	gerundet ha	Gesamtfläche Flurstück	Bemerkung	FGK Nr.	Abt Nr.	Fläche ha	Bemerkung	Revier
30 K	175/181		1,8476	1,8	2,5238	Rest NB		108	4,4	6-mal vorh.	01 Leutzsch
	175/186		1,1590	1,2							
	175/55		0,2585	0,3	0,3434	Rest NB					
	175b		0,6978	0,7							
	175c		0,4430	0,4							
			4,4059	4,4							
30 K	199/3		0,8630	0,9			395	0,9	2-mal vorh.	01 Leutzsch	
			0,8630	0,9							
30 L	275/7		0,6745	0,7	2,7503	Rest NB	135	3,3	3-mal vorh.	01 Leutzsch	
	282/26		1,5571	1,6	3,5033	Rest NB					
	282/27		0,3206	0,3	0,7560	Rest NB					
	282/28		0,1269	0,1							
	283/4		0,5892	0,6	2,7390	Rest NB					
			3,2683	3,3							
30 L	291		0,5340	0,5			136	8,5	3-mal vorh.	01 Leutzsch	
	292		1,7080	1,7							
	293		0,7560	0,8							
	294		1,6140	1,6							
	295/3		0,7940	0,8							
	296		0,4890	0,5							
	297		0,3770	0,4							
	298		0,8660	0,9							
	299		0,9945	1,0	1,0770	Rest NB					
	303/2		0,3220	0,3							
	303/4		0,0341	0,0							
			8,4886	8,5							
GMK	Wahren		17,0258	17,1				17,1			

FLÄCHENVERZEICHNIS 1

Forstbezirk: 53 Stadtforstamt Leipzig	Kreis: 13 Kreisfreie Stadt Leipzig
Forstbetrieb: 3277 Leipzig	Gemeinde: 000 Leipzig
Stichtag: 01.01.2014	Gemarkung: 0441 Windorf

WT	K a t a s t e r					F o r s t					
	Flurstücks- nummer	tlw	betroffene Fläche ha	ge- rundet ha	Gesamt- fläche Flurstück	Bemerkung	FGK Nr.	Abt Nr.	Fläche ha	Bemerkung	Revier
30	162a		0,0063	0,0	0,0072	Rest NB		252	10,0	3-mal vorh.	02 Connewitz
	61/2		0,4684	0,5							
	64/2		0,2526	0,3							
	65/2		0,5632	0,6							
	66h		6,8489	6,8	12,7720	Rest NB					
	67		0,6211	0,6	1,9310	Rest NB					
	71		0,1341	0,1	0,4350	Rest NB					
	72		0,7422	0,7	2,0870	Rest NB					
	78		0,2056	0,2	0,7720	Rest NB					
	79		0,1354	0,1	0,3820	Rest NB					
	82/2		0,0524	0,1	0,6776	Rest NB					
			10,0302	10,0							
GMK	Windorf		10,0302	10,0				10,0			

FLÄCHENVERZEICHNIS 1

Forstbezirk: 53	Stadtforstamt Leipzig	Kreis: 13	Kreisfreie Stadt Leipzig
Forstbetrieb: 3277	Leipzig	Gemeinde: 000	Leipzig
Stichtag: 01.01.2014		Gemarkung: 5503	Böhlitz-Ehrenberg

WT	Kataster					Forst					
	Flurstücksnummer	tlw	betroffene Fläche ha	gerundet ha	Gesamtfläche Flurstück	Bemerkung	FGK Nr.	Abt Nr.	Fläche ha	Bemerkung	Revier
30 L	217	1/2	0,0957	0,1	4,9140	Rest NB		122	4,7	2-mal vorh.	01 Leutzsch
	227	1/2	0,2578	0,3	1,1050	Rest NB					
	229		0,5280	0,5							
	230		0,5360	0,5							
	231		0,5530	0,6							
	232		2,3816	2,4	4,3320	Rest NB					
	234/3	1/2	0,3553	0,4	12,4032	Rest NB					
			4,7074	4,7							
30 L	1/20		0,8280	0,8			126	7,5	2-mal vorh.	01 Leutzsch	
	105/4		0,0151	0,0							
	105/5		0,1593	0,2							
	122/1		0,7360	0,7	1,5436	Rest NB					
	234/3	2/2	5,5843	5,6	12,4032	Rest NB					
	257		0,1780	0,2							
			7,5007	7,5							
30 M	216		0,1890	0,2			122	2,6		01 Leutzsch	
	217	2/2	0,0803	0,1	4,9140	Rest NB					
	220		1,1561	1,2	2,5600	Rest NB					
	222		0,1498	0,1	0,5510	Rest NB					
	223		0,9757	1,0	1,0640	Rest NB					
	227	2/2	0,0658	0,1	1,1050	Rest NB					
			2,6167	2,6							
GMK	Böhlitz-Ehrenber		14,8248	14,8				14,8			

FLÄCHENVERZEICHNIS 1

Forstbezirk: 53	Stadtforstamt Leipzig	Kreis: 13	Kreisfreie Stadt Leipzig
Forstbetrieb: 3277	Leipzig	Gemeinde: 000	Leipzig
Stichtag: 01.01.2014		Gemarkung: 5504	Gundorf

WT	Kataster					Forst					
	Flurstücksnummer	tlw	betroffene Fläche ha	gerundet ha	Gesamtfläche Flurstück	Bemerkung	FGK Nr.	Abt Nr.	Fläche ha	Bemerkung	Revier
30 M	147/3		0,0257	0,0			159	4,2			01 Leutzsch
	343/1		4,1918	4,2							
			4,2175	4,2							
30 M	105	1/2	1,3259	1,3	1,9840		162	2,5			01 Leutzsch
	109a		1,0238	1,0	1,2655	Rest NB					
	409	1/4	0,1245	0,1	4,9512	Rest NB					
			2,4742	2,5							
30 M	141/2		8,7131	8,7			163	12,8			01 Leutzsch
	141/4		0,7331	0,7							
	147/2		2,0138	2,0							
	153		1,3130	1,3							
			12,7730	12,8							
30 M	102	1/2	0,0828	0,1	1,0980		164	10,8			01 Leutzsch
	104	1/3	6,9760	7,0	13,4266	Rest NB					
	409	2/4	1,2871	1,3	4,9512	Rest NB					
	94/2		1,0587	1,1	9,7139	Rest NB					
	94a		0,5185	0,5							
	95		0,9040	0,9							
			10,8271	10,8							
30 M	102	2/2	1,0152	1,0	1,0980		167	10,0	3-mal vorh.		01 Leutzsch
	104	2/3	5,5886	5,6	13,4266	Rest NB					
	409	3/4	1,8900	1,9	4,9512	Rest NB					
	99		1,4660	1,5							
			9,9598	10,0							
30 M	104	3/3	0,3337	0,3	13,4266	Rest NB	171	4,9	2-mal vorh.		01 Leutzsch
	105	2/2	0,6581	0,7	1,9840						
	106		0,9240	0,9							
	409	4/4	0,7703	0,8	4,9512	Rest NB					
	411		2,2160	2,2							
			4,9021	4,9							
GMK	Gundorf		45,1537	45,2				45,2			

FLÄCHENVERZEICHNIS 1

Forstbezirk: 53	Stadtforstamt Leipzig	Kreis: 13	Kreisfreie Stadt Leipzig
Forstbetrieb: 3277	Leipzig	Gemeinde: 000	Leipzig
Stichtag: 01.01.2014		Gemarkung: 5507	Burghausen

WT	K a t a s t e r					F o r s t					
	Flurstücksnummer	tlw	betroffene Fläche ha	gerundet ha	Gesamtfläche Flurstück	Bemerkung	FGK Nr.	Abt Nr.	Fläche ha	Bemerkung	Revier
30 M	126		0,5806	0,6			149	27,9		01	Leutzsch
	126a		1,0250	1,0							
	253a		0,2477	0,2							
	255/3		0,2307	0,2							
	337/2		22,7695	22,8	24,6104	Rest NB					
	81/1		3,0941	3,1	3,6119	Rest NB					
			27,9476	27,9							
GMK	Burghausen		27,9476	27,9				27,9			

FLÄCHENVERZEICHNIS 1

Forstbezirk: 53	Stadtforstamt Leipzig	Kreis: 13	Kreisfreie Stadt Leipzig
Forstbetrieb: 3277	Leipzig	Gemeinde: 000	Leipzig
Stichtag: 01.01.2014		Gemarkung: 5511	Engelsdorf

WT	K a t a s t e r					F o r s t					
	Flurstücks- nummer	tlw	betroffene Fläche ha	ge- rundet ha	Gesamt- fläche Flurstück	Bemerkung	FGK Nr.	Abt Nr.	Fläche ha	Bemerkung	Revier
30 I	153		3,7760	3,8			212	5,7	5-mal vorh.	02	Connewitz
	154		1,9610	2,0							
			5,7370	5,7							
GMK	Engelsdorf		5,7370	5,7				5,7			

FLÄCHENVERZEICHNIS 1

Forstbezirk: 53	Stadtforstamt Leipzig	Kreis: 13	Kreisfreie Stadt Leipzig
Forstbetrieb: 3277	Leipzig	Gemeinde: 000	Leipzig
Stichtag: 01.01.2014		Gemarkung: 5512	Sommerfeld

WT	K a t a s t e r					F o r s t					
	Flurstücksnummer	tlw	betroffene Fläche ha	gerundet ha	Gesamtfläche Flurstück	Bemerkung	FGK Nr.	Abt Nr.	Fläche ha	Bemerkung	Revier
30 K	263/1		20,6778	20,7			106	27,5	3-mal vorh.	01	Leutzsch
	274/1		6,8064	6,8							
			27,4842	27,5							
GMK	Sommerfeld		27,4842	27,5				27,5			

FLÄCHENVERZEICHNIS 1

Forstbezirk: 53	Stadtforstamt Leipzig	Kreis: 13	Kreisfreie Stadt Leipzig
Forstbetrieb: 3277	Leipzig	Gemeinde: 000	Leipzig
Stichtag: 01.01.2014		Gemarkung: 5544	Hartmannsdorf

WT	K a t a s t e r					F o r s t					
	Flurstücksnummer	tlw	betroffene Fläche ha	gerundet ha	Gesamtfläche Flurstück	Bemerkung	FGK Nr.	Abt Nr.	Fläche ha	Bemerkung	Revier
30	379		2,4023	2,4			57	2,4	2-mal vorh.	02	Connewitz
			2,4023	2,4							
GMK	Hartmannsdorf		2,4023	2,4				2,4			

FLÄCHENVERZEICHNIS 1

Forstbezirk: 53	Stadtforstamt Leipzig	Kreis: 13	Kreisfreie Stadt Leipzig
Forstbetrieb: 3277	Leipzig	Gemeinde: 000	Leipzig
Stichtag: 01.01.2014		Gemarkung: 5545	Hohenheida

WT	K a t a s t e r					F o r s t					
	Flurstücks- nummer	tlw	betroffene Fläche ha	ge- rundet ha	Gesamt- fläche Flurstück	Bemerkung	FGK Nr.	Abt Nr.	Fläche ha	Bemerkung	Revier
30 K	165/2		1,1675	1,2	1,8682	Rest NB		195	11,5	3-mal vorh.	01 Leutzsch
	165/5		2,1272	2,1	2,2197	Rest NB					
	227/1		6,3105	6,3							
	230/6		0,0963	0,1							
	231/14		1,8300	1,8							
			11,5315	11,5							
GMK	Hohenheida		11,5315	11,5				11,5			

FLÄCHENVERZEICHNIS 1

Forstbezirk: 53	Stadtforstamt Leipzig	Kreis: 13	Kreisfreie Stadt Leipzig
Forstbetrieb: 3277	Leipzig	Gemeinde: 000	Leipzig
Stichtag: 01.01.2014		Gemarkung: 5546	Gottscheina

WT	K a t a s t e r					F o r s t					
	Flurstücks- nummer	tlw	betroffene Fläche ha	ge- rundet ha	Gesamt- fläche Flurstück	Bemerkung	FGK Nr.	Abt Nr.	Fläche ha	Bemerkung	Revier
30 K	15/2		0,0780	0,1			105	0,6	4-mal vorh.	01	Leutzsch
	17/3		0,1369	0,1							
	48/1		0,4032	0,4							
	67		0,0280	0,0							
			0,6461	0,6							
GMK	Gottscheina		0,6461	0,6				0,6			

FLÄCHENVERZEICHNIS 1

Forstbezirk: 53	Stadtforstamt Leipzig	Kreis: 13	Kreisfreie Stadt Leipzig
Forstbetrieb: 3277	Leipzig	Gemeinde: 000	Leipzig
Stichtag: 01.01.2014		Gemarkung: 5548	Holzhausen

WT	K a t a s t e r					F o r s t					
	Flurstücksnummer	tlw	betroffene Fläche ha	gerundet ha	Gesamtfläche Flurstück	Bemerkung	FGK Nr.	Abt Nr.	Fläche ha	Bemerkung	Revier
30	433		1,0850	1,1			214	6,0		02	Connewitz
	437		1,8183	1,8							
	437a		2,3935	2,4	4,5221	Rest NB					
	601		0,7080	0,7							
			6,0048	6,0							
GMK	Holzhausen		6,0048	6,0				6,0			

FLÄCHENVERZEICHNIS 1

Forstbezirk: 53	Stadtforstamt Leipzig	Kreis: 13	Kreisfreie Stadt Leipzig
Forstbetrieb: 3277	Leipzig	Gemeinde: 000	Leipzig
Stichtag: 01.01.2014		Gemarkung: 5549	Zuckelhausen

WT	K a t a s t e r					F o r s t					
	Flurstücksnummer	tlw	betroffene Fläche ha	gerundet ha	Gesamtfläche Flurstück	Bemerkung	FGK Nr.	Abt Nr.	Fläche ha	Bemerkung	Revier
30 I	193/3		0,5683	0,6			207	0,6	2-mal vorh.	02	Connewitz
			0,5683	0,6							
GMK	Zuckelhausen		0,5683	0,6				0,6			

FLÄCHENVERZEICHNIS 1

Forstbezirk: 53	Stadtforstamt Leipzig	Kreis: 13	Kreisfreie Stadt Leipzig
Forstbetrieb: 3277	Leipzig	Gemeinde: 000	Leipzig
Stichtag: 01.01.2014		Gemarkung: 5563	Knautnaundorf

WT	K a t a s t e r					F o r s t					
	Flurstücksnummer	tlw	betroffene Fläche ha	gerundet ha	Gesamtfläche Flurstück	Bemerkung	FGK Nr.	Abt Nr.	Fläche ha	Bemerkung	Revier
30 F	283/13	1/2	2,2583	2,3	3,1543		57	4,2		02	Connewitz
	409		0,2100	0,2							
	411/3	1/2	1,6831	1,7	2,3124						
			4,1514	4,2							
30	283/13	2/2	0,8960	0,9	3,1543		57	1,5	2-mal vorh.	02	Connewitz
	411/3	2/2	0,6293	0,6	2,3124						
			1,5253	1,5							
GMK	Knautnaundorf		5,6767	5,7				5,7			

FLÄCHENVERZEICHNIS 1

Forstbezirk: 53 Stadtforstamt Leipzig	Kreis: 13 Kreisfreie Stadt Leipzig
Forstbetrieb: 3277 Leipzig	Gemeinde: 000 Leipzig
Stichtag: 01.01.2014	Gemarkung: 5573 Lausen

WT	K a t a s t e r					F o r s t				
	Flurstücks- nummer	tlw	betroffene Fläche ha	ge- rundet ha	Gesamt- fläche Flurstück	Bemerkung	FGK Nr.	Abt Nr.	Fläche ha	Bemerkung
30 G	424		0,7770	0,8			173	0,8	3-mal vorh.	01 Leutzsch
			0,7770	0,8						
GMK	Lausen		0,7770	0,8				0,8		

FLÄCHENVERZEICHNIS 1

Forstbezirk: 53	Stadtforstamt Leipzig	Kreis: 13	Kreisfreie Stadt Leipzig
Forstbetrieb: 3277	Leipzig	Gemeinde: 000	Leipzig
Stichtag: 01.01.2014		Gemarkung: 5574	Liebertwolkwitz

WT	K a t a s t e r					F o r s t					
	Flurstücks- nummer	tlw	betroffene Fläche ha	ge- rundet ha	Gesamt- fläche Flurstück	Bemerkung	FGK Nr.	Abt Nr.	Fläche ha	Bemerkung	Revier
30 D	637		16,8568	16,9			282	19,4		02	Connewitz
	637a		1,6740	1,7							
	637b		0,8352	0,8							
			19,3660	19,4							
GMK	Liebertwolkwitz		19,3660	19,4				19,4			

FLÄCHENVERZEICHNIS 1

Forstbezirk: 53	Stadtforstamt Leipzig	Kreis: 13	Kreisfreie Stadt Leipzig
Forstbetrieb: 3277	Leipzig	Gemeinde: 000	Leipzig
Stichtag: 01.01.2014		Gemarkung: 5576	Breitenfeld

WT	K a t a s t e r					F o r s t					
	Flurstücksnummer	tlw	betroffene Fläche ha	gerundet ha	Gesamtfläche Flurstück	Bemerkung	FGK Nr.	Abt Nr.	Fläche ha	Bemerkung	Revier
30 K	285/1		1,0055	1,0	4,6224	Rest NB		398	5,4		01 Leutzsch
	286/1		2,1266	2,1	4,9425	Rest NB					
	287/4		0,0646	0,1	0,1540	Rest NB					
	287a		0,9994	1,0							
	287b		0,6448	0,6	1,0005	Rest NB					
	287c		0,5627	0,6	1,4864	Rest NB					
			5,4036	5,4							
GMK	Breitenfeld		5,4036	5,4				5,4			

FLÄCHENVERZEICHNIS 1

Forstbezirk: 53 Stadtforstamt Leipzig	Kreis: 13 Kreisfreie Stadt Leipzig
Forstbetrieb: 3277 Leipzig	Gemeinde: 000 Leipzig
Stichtag: 01.01.2014	Gemarkung: 5577 Lützschena

WT	K a t a s t e r					F o r s t					
	Flurstücks- nummer	tlw	betroffene Fläche ha	ge- rundet ha	Gesamt- fläche Flurstück	Bemerkung	FGK Nr.	Abt Nr.	Fläche ha	Bemerkung	Revier
30 K	185/10		0,0940	0,1	0,3666	Rest NB		395	1,4	2-mal vorh.	01 Leutzsch
	186/1		0,1462	0,1	1,0269	Rest NB					
	187/11		0,7133	0,7	2,1853	Rest NB					
	187/13		0,4766	0,5	1,0515	Rest NB					
			1,4301	1,4							
30 M	124		0,1160	0,1			167	0,1	3-mal vorh.	01 Leutzsch	
			0,1160	0,1							
GMK	Lützschena		1,5461	1,5				1,5			

FLÄCHENVERZEICHNIS 1

Forstbezirk: 53	Stadtforstamt Leipzig	Kreis: 13	Kreisfreie Stadt Leipzig
Forstbetrieb: 3277	Leipzig	Gemeinde: 000	Leipzig
Stichtag: 01.01.2014		Gemarkung: 5579	Quasnitz

WT	Kataster					Forst					
	Flurstücksnummer	tlw	betroffene Fläche ha	gerundet ha	Gesamtfläche Flurstück	Bemerkung	FGK Nr.	Abt Nr.	Fläche ha	Bemerkung	Revier
30 M	167	1/2	0,1618	0,2	1,3570		167	0,7	3-mal vorh.	01	Leutzsch
	173	1/2	0,0881	0,1	0,1070						
	178	1/2	0,4625	0,5	0,8850						
			0,7124	0,7							
30 M	167	2/2	1,1952	1,2	1,3570		169	1,2		01	Leutzsch
	173	2/2	0,0189	0,0	0,1070						
			1,2141	1,2							
30 M	175		0,4370	0,4			171	8,8	2-mal vorh.	01	Leutzsch
	176		0,2900	0,3							
	177		0,4940	0,5							
	178	2/2	0,4225	0,4	0,8850						
	181		4,2390	4,2							
	185		0,5520	0,6							
	186		1,7900	1,8							
	187		0,6120	0,6							
			8,8365	8,8							
GMK	Quasnitz		10,7630	10,7				10,7			

FLÄCHENVERZEICHNIS 1

Forstbezirk: 53	Stadtforstamt Leipzig	Kreis: 13	Kreisfreie Stadt Leipzig
Forstbetrieb: 3277	Leipzig	Gemeinde: 000	Leipzig
Stichtag: 01.01.2014		Gemarkung: 5590	Großmiltitz

WT	Kataster					Forst					
	Flurstücksnummer	tlw	betroffene Fläche ha	gerundet ha	Gesamtfläche Flurstück	Bemerkung	FGK Nr.	Abt Nr.	Fläche ha	Bemerkung	Revier
30 G	123/2		0,0264	0,0			173	7,2	3-mal vorh.	01	Leutzsch
	126/2		0,2948	0,3							
	129/2		0,4476	0,4							
	132/2		1,7798	1,8							
	134/2		1,5765	1,6							
	137/1		0,1649	0,2							
	139/3		0,0190	0,0							
	226/11		0,2005	0,2							
	61/6		2,0803	2,1							
	63/2		0,3495	0,3							
	64/3		0,0754	0,1							
	65/2		0,2090	0,2							
			7,2237	7,2							
GMK	Großmiltitz		7,2237	7,2				7,2			

FLÄCHENVERZEICHNIS 1

Forstbezirk: 53	Stadtforstamt Leipzig	Kreis: 13	Kreisfreie Stadt Leipzig
Forstbetrieb: 3277	Leipzig	Gemeinde: 000	Leipzig
Stichtag: 01.01.2014		Gemarkung: 5592	Mölkau

WT	K a t a s t e r					F o r s t					
	Flurstücksnummer	tlw	betroffene Fläche ha	gerundet ha	Gesamtfläche Flurstück	Bemerkung	FGK Nr.	Abt Nr.	Fläche ha	Bemerkung	Revier
30	77/4		11,5009	11,5			212	11,5	5-mal vorh.	02	Connewitz
			11,5009	11,5							
GMK	Mölkau		11,5009	11,5				11,5			

FLÄCHENVERZEICHNIS 1

Forstbezirk: 53	Stadtforstamt Leipzig	Kreis: 13	Kreisfreie Stadt Leipzig
Forstbetrieb: 3277	Leipzig	Gemeinde: 000	Leipzig
Stichtag: 01.01.2014		Gemarkung: 5593	Zweinaundorf

WT	K a t a s t e r					F o r s t					
	Flurstücks- nummer	tlw	betroffene Fläche ha	ge- rundet ha	Gesamt- fläche Flurstück	Bemerkung	FGK Nr.	Abt Nr.	Fläche ha	Bemerkung	Revier
30	114		9,2874	9,3	19,5350	Rest NB		212	12,7	5-mal vorh.	02 Connewitz
	120		0,0011	0,0	0,2490	Rest NB					
	121		0,0446	0,0	0,1950	Rest NB					
	124		0,1066	0,1	0,2836	Rest NB					
	124a		0,1247	0,1							
	125		0,0149	0,0	0,0677	Rest NB					
	8		3,0790	3,1							
			12,6583	12,7							
GMK	Zweinaundorf		12,6583	12,7				12,7			

FLÄCHENVERZEICHNIS 1

Forstbezirk: 53	Stadtforstamt Leipzig	Kreis: 13	Kreisfreie Stadt Leipzig
Forstbetrieb: 3277	Leipzig	Gemeinde: 000	Leipzig
Stichtag: 01.01.2014		Gemarkung: 5596	Plaußig

WT	Kataster					Forst					
	Flurstücksnummer	tlw	betroffene Fläche ha	gerundet ha	Gesamtfläche Flurstück	Bemerkung	FGK Nr.	Abt Nr.	Fläche ha	Bemerkung	Revier
30 K	29		0,4650	0,5			105	9,0	4-mal vorh.	01	Leutzsch
	36/2		0,5630	0,6							
	39		0,2487	0,2							
	39a		0,5498	0,5							
	40		0,7122	0,7							
	41/1		1,8147	1,8							
	41/2		0,5453	0,5							
	42		2,2860	2,3							
	42a		0,0285	0,0							
	42b		0,1268	0,1							
	44		1,2860	1,3							
	46		0,1570	0,2							
	47		0,2160	0,2							
			8,9990	9,0							
30 K	135/11		0,0225	0,0			195	4,3	3-mal vorh.	01	Leutzsch
	135/12		4,3237	4,3	5,6698	Rest NB					
			4,3462	4,3							
GMK	Plaußig		13,3452	13,3				13,3			

FLÄCHENVERZEICHNIS 1

Forstbezirk: 53	Stadtforstamt Leipzig	Kreis: 13	Kreisfreie Stadt Leipzig
Forstbetrieb: 3277	Leipzig	Gemeinde: 000	Leipzig
Stichtag: 01.01.2014		Gemarkung: 5614	Rückmarsdorf

WT	K a t a s t e r					F o r s t					
	Flurstücks- nummer	tlw	betroffene Fläche ha	ge- rundet ha	Gesamt- fläche Flurstück	Bemerkung	FGK Nr.	Abt Nr.	Fläche ha	Bemerkung	Revier
30 G	222		0,3491	0,3	1,1560	Rest NB		389	2,5		01 Leutzsch
	239/1		1,8500	1,8							
	240		0,3190	0,3							
			2,5181	2,5							
30 L	294a		1,3260	1,3			140	1,3	3-mal vorh.	01 Leutzsch	
			1,3260	1,3							
GMK	Rückmarsdorf		3,8441	3,8				3,8			

FLÄCHENVERZEICHNIS 1

Forstbezirk: 53 Stadtforstamt Leipzig	Kreis: 13 Kreisfreie Stadt Leipzig
Forstbetrieb: 3277 Leipzig	Gemeinde: 000 Leipzig
Stichtag: 01.01.2014	Gemarkung: 5649 Seehausen

WT	K a t a s t e r					F o r s t				
	Flurstücks- nummer	tlw	betroffene Fläche ha	ge- rundet ha	Gesamt- fläche Flurstück	Bemerkung	FGK Nr.	Abt Nr.	Fläche ha	Bemerkung
30 K	499/4		1,4912	1,5			195	1,5	3-mal vorh.	01 Leutzsch
			1,4912	1,5						
GMK	Seehausen		1,4912	1,5				1,5		

FLÄCHENVERZEICHNIS 1

Forstbezirk: 53	Stadtforstamt Leipzig	Kreis: 13	Kreisfreie Stadt Leipzig
Forstbetrieb: 3277	Leipzig	Gemeinde: 000	Leipzig
Stichtag: 01.01.2014		Gemarkung: 5650	Stahmeln

WT	K a t a s t e r					F o r s t					
	Flurstücksnummer	tlw	betroffene Fläche ha	gerundet ha	Gesamtfläche Flurstück	Bemerkung	FGK Nr.	Abt Nr.	Fläche ha	Bemerkung	Revier
30 L	409		0,4594	0,5	0,8014	Rest NB		118	3,2		01 Leutzsch
	416		0,6399	0,6							
	417		0,6604	0,7							
	418		0,6710	0,7							
	419		0,7357	0,7							
	455		0,0289	0,0							
			3,1953	3,2							
30 L	82/13		0,7552	0,8			129	0,8	2-mal vorh.		01 Leutzsch
			0,7552	0,8							
30 L	82/10		0,4229	0,4	7,1642	Rest NB		135	0,4	3-mal vorh.	01 Leutzsch
			0,4229	0,4							
GMK	Stahmeln		4,3734	4,4				4,4			

FLÄCHENVERZEICHNIS 1

Forstbezirk: 53	Stadtforstamt Leipzig	Kreis: 29	Leipzig
Forstbetrieb: 3277	Leipzig	Gemeinde: 250	Machern
Stichtag: 01.01.2014		Gemarkung: 8635	Machern

WT	K a t a s t e r					F o r s t					
	Flurstücks- nummer	tlw	betroffene Fläche ha	ge- rundet ha	Gesamt- fläche Flurstück	Bemerkung	FGK Nr.	Abt Nr.	Fläche ha	Bemerkung	Revier
19 D	173/19		7,7387	7,7			137	7,7		01	Leutzsch
			7,7387	7,7							
GMK	Machern		7,7387	7,7				7,7			

FLÄCHENVERZEICHNIS 1

Forstbezirk: 53	Stadtforstamt Leipzig	Kreis: 29	Leipzig
Forstbetrieb: 3277	Leipzig	Gemeinde: 260	Markkleeberg
Stichtag: 01.01.2014		Gemarkung: 5582	Gautzsch

WT	Kataster					Forst					
	Flurstücksnummer	tlw	betroffene Fläche ha	gerundet ha	Gesamtfläche Flurstück	Bemerkung	FGK Nr.	Abt Nr.	Fläche ha	Bemerkung	Revier
30 F	179/9		2,4584	2,5				3,5			02 Connewitz
	189/47		0,4761	0,5	0,5659	Rest NB					
	189/64		0,2791	0,3							
	190/8		0,2593	0,3							
			3,4729	3,5							
30	268		4,3430	4,3			241	4,3	2-mal vorh.		02 Connewitz
			4,3430	4,3							
30	240/35		0,6525	0,7	2,0976	Rest NB	256	33,1	3-mal vorh.		02 Connewitz
	246/30		4,2986	4,3	8,1185	Rest NB					
	246/6		0,0724	0,1							
	251/4		2,2366	2,2							
	251/6		0,8982	0,9							
	252/2		7,9758	8,0	8,3113	Rest NB					
	252/3		0,9907	1,0							
	252/6		8,8229	8,8	18,2618	Rest NB					
	252a		1,3864	1,4	1,6600	Rest NB					
	255/2		2,6500	2,6							
	255/3		1,0055	1,0							
	255/4		0,0458	0,0							
	255/5		0,4486	0,4							
	256/1		0,5904	0,6							
	257/1		1,0238	1,0							
			33,0982	33,1							
GMK	Gautzsch		40,9141	40,9				40,9			

FLÄCHENVERZEICHNIS 1

Forstbezirk: 53 Stadtforstamt Leipzig	Kreis: 29 Leipzig
Forstbetrieb: 3277 Leipzig	Gemeinde: 260 Markkleeberg
Stichtag: 01.01.2014	Gemarkung: 5667 Wachau

WT	K a t a s t e r					F o r s t					
	Flurstücks- nummer	tlw	betroffene Fläche ha	ge- rundet ha	Gesamt- fläche Flurstück	Bemerkung	FGK Nr.	Abt Nr.	Fläche ha	Bemerkung	Revier
30 I	122/16		1,2027	1,2			213	1,2		02	Connewitz
			1,2027	1,2							
GMK	Wachau		1,2027	1,2				1,2			

FLÄCHENVERZEICHNIS 1

Forstbezirk: 53	Stadtforstamt Leipzig	Kreis: 29	Leipzig
Forstbetrieb: 3277	Leipzig	Gemeinde: 300	Naunhof
Stichtag: 01.01.2014		Gemarkung: 4268	Erdmannshain

WT	K a t a s t e r					F o r s t					
	Flurstücks- nummer	tlw	betroffene Fläche ha	ge- rundet ha	Gesamt- fläche Flurstück	Bemerkung	FGK Nr.	Abt Nr.	Fläche ha	Bemerkung	Revier
19 L	316		0,1833	0,2	0,3188	Rest NB		284	0,2		01 Leutzsch
			0,1833	0,2							
GMK	Erdmannshain		0,1833	0,2				0,2			

FLÄCHENVERZEICHNIS 1

Forstbezirk: 53	Stadtforstamt Leipzig	Kreis: 29	Leipzig
Forstbetrieb: 3277	Leipzig	Gemeinde: 340	Parthenstein
Stichtag: 01.01.2014		Gemarkung: 4249	Klinga

WT	K a t a s t e r					F o r s t					
	Flurstücks- nummer	tlw	betroffene Fläche ha	ge- rundet ha	Gesamt- fläche Flurstück	Bemerkung	FGK Nr.	Abt Nr.	Fläche ha	Bemerkung	Revier
19 R	193		0,9833	1,0	2,6910	Rest NB		479	1,0		01 Leutzsch
			0,9833	1,0							
19 R	322/3		0,6560	0,7	2,5642	Rest NB		483	0,7	2-mal vorh.	01 Leutzsch
			0,6560	0,7							
GMK	Klinga		1,6393	1,7					1,7		

FLÄCHENVERZEICHNIS 1

Forstbezirk: 53	Stadtforstamt Leipzig	Kreis: 29	Leipzig
Forstbetrieb: 3277	Leipzig	Gemeinde: 340	Parthenstein
Stichtag: 01.01.2014		Gemarkung: 4250	Staudnitz

WT	Kataster					Forst					
	Flurstücksnummer	tlw	betroffene Fläche ha	gerundet ha	Gesamtfläche Flurstück	Bemerkung	FGK Nr.	Abt Nr.	Fläche ha	Bemerkung	Revier
19 L	265		0,4332	0,4	0,9603	Rest NB		240	0,9		01 Leutzsch
	266		0,4880	0,5							
			<u>0,9212</u>	<u>0,9</u>							
19 R	106/1		0,3887	0,4	0,7346	Rest NB		483	0,4	2-mal vorh.	01 Leutzsch
			<u>0,3887</u>	<u>0,4</u>							
GMK	Staudnitz		1,3099	1,3					1,3		

FLÄCHENVERZEICHNIS 1

Forstbezirk: 53	Stadtforstamt Leipzig	Kreis: 29	Leipzig
Forstbetrieb: 3277	Leipzig	Gemeinde: 430	Zwenkau
Stichtag: 01.01.2014		Gemarkung: 5673	Zwenkau

WT	Kataster					Forst					
	Flurstücksnummer	tlw	betroffene Fläche ha	gerundet ha	Gesamtfläche Flurstück	Bemerkung	FGK Nr.	Abt Nr.	Fläche ha	Bemerkung	Revier
30 F	1121/3	1/2	4,2156	4,2	5,9948	Rest NB		23	23,9		02 Connewitz
	1134a	1/2	0,1956	0,2	1,5670						
	1137		0,8060	0,8							
	1138		1,0760	1,1							
	1411		0,1500	0,2							
	1413/15		0,6642	0,7							
	1422/4		0,1381	0,1							
	1701a		0,8975	0,9	2,4937	Rest NB					
	1701b		0,2008	0,2	1,9551	Rest NB					
	1702		2,6477	2,6	4,6132	Rest NB					
	967/2		0,6905	0,7							
	967a		0,0820	0,1							
	968		0,5620	0,6							
	969		1,5670	1,6							
	970		1,4410	1,4							
	971/3		1,2697	1,3							
	971b		1,5568	1,6							
	971c		0,0642	0,1							
	972a		1,3295	1,3							
	972b		0,3045	0,3							
	973		0,1660	0,2							
	974		1,4150	1,4							
	976/2		1,6506	1,7							
	977		0,2690	0,3							
	978/2		0,5465	0,5							
			23,9058	23,9							
30 F	1170		0,0710	0,1			258	11,0			02 Connewitz
	1171		0,8550	0,9							
	1172		0,5780	0,6							
	1173		0,5280	0,5							
	1174	1/2	0,6025	0,6	1,1600						
	1189/1		0,1752	0,2							
	1207/2		0,2044	0,2							
	1208/1		0,2031	0,2							
	1209/3		0,8025	0,8							
	1210/1		0,2888	0,3							
	1211/1		0,2146	0,2							
	1215/2		0,1742	0,2							
	1217/2		0,0071	0,0							
	1218/2		0,1744	0,2							
	1219/1		0,2016	0,2							
	1223/1		0,1914	0,2							
	1228/1		0,0227	0,0							
	1233/2		2,1853	2,2							
	1417/8	1/2	0,2998	0,3	0,3924						
	1729/1	1/2	3,2644	3,3	24,4300	Rest NB					

WT	K a t a s t e r					F o r s t					
	Flurstücks- nummer	tlw	betroffene Fläche ha	ge- rundet ha	Gesamt- fläche Flurstück	Bemerkung	FGK Nr.	Abt Nr.	Fläche ha	Bemerkung	Revier
			11,0440	11,0							
30 F	1121/3	2/2	0,5473	0,5	5,9948	Rest NB		434	22,8		02 Connewitz
	1134a	2/2	1,3714	1,4	1,5670						
	1139/9		10,8837	10,9	16,8529	Rest NB					
	1151/2		1,7619	1,8							
	1174	2/2	0,5575	0,6	1,1600						
	1175/2		0,0290	0,0							
	1417/8	2/2	0,0926	0,1	0,3924						
	1427/6		0,6265	0,6							
	1729/1	2/2	6,9605	7,0	24,4300	Rest NB					
			22,8304	22,8							
GMK	Zwenkau		57,7802	57,7				57,7			

FLÄCHENVERZEICHNIS 1

Forstbezirk: 53 Stadtforstamt Leipzig	Kreis: 30 Nordsachsen
Forstbetrieb: 3277 Leipzig	Gemeinde: 300 Taucha
Stichtag: 01.01.2014	Gemarkung: 5598 Pönitz

WT	K a t a s t e r					F o r s t				
	Flurstücks- nummer	tlw	betroffene Fläche ha	ge- rundet ha	Gesamt- fläche Flurstück	Bemerkung	FGK Nr.	Abt Nr.	Fläche ha	Bemerkung
30 K	130		0,8840	0,9			185	0,9		01 Leutzsch
			0,8840	0,9						
GMK	Pönitz		0,8840	0,9				0,9		

FLÄCHENVERZEICHNIS 1

Forstbezirk: 53	Stadtforstamt Leipzig	Kreis: 30	Nordsachsen
Forstbetrieb: 3277	Leipzig	Gemeinde: 300	Taucha
Stichtag: 01.01.2014		Gemarkung: 5661	Cradefeld

WT	Kataster					Forst					
	Flurstücksnummer	tlw	betroffene Fläche ha	gerundet ha	Gesamtfläche Flurstück	Bemerkung	FGK Nr.	Abt Nr.	Fläche ha	Bemerkung	Revier
30 K	69		10,1510	10,2			100	15,4		01	Leutzsch
	69a		0,8530	0,9							
	70a		4,0790	4,1							
	72a		0,3129	0,3							
			15,3959	15,4							
30 K	70		8,2150	8,2			101	17,3		01	Leutzsch
	71b		9,0574	9,1							
			17,2724	17,3							
30 K	63	1/2	11,4205	11,4	34,6390		102	11,4		01	Leutzsch
			11,4205	11,4							
30 K	62a		0,6130	0,6			103	23,8		01	Leutzsch
	63	2/2	23,2185	23,2	34,6390						
			23,8315	23,8							
30 K	52		0,6290	0,6			104	1,7	2-mal vorh.	01	Leutzsch
	52a		0,0095	0,0							
	59/1		0,7040	0,7							
	59/2		0,3640	0,4							
			1,7065	1,7							
GMK	Cradefeld		69,6268	69,6				69,6			

FLÄCHENVERZEICHNIS 1

Forstbezirk: 53	Stadtforstamt Leipzig	Kreis: 30	Nordsachsen
Forstbetrieb: 3277	Leipzig	Gemeinde: 300	Taucha
Stichtag: 01.01.2014		Gemarkung: 5665	Graßdorf

WT	Kataster					Forst					
	Flurstücksnummer	tlw	betroffene Fläche ha	gerundet ha	Gesamtfläche Flurstück	Bemerkung	FGK Nr.	Abt Nr.	Fläche ha	Bemerkung	Revier
30 K	47		1,1990	1,2			104	16,3	2-mal vorh.	01	Leutzsch
	55d		0,1230	0,1							
	56		0,1000	0,1							
	56a		8,3680	8,4							
	56k		2,5440	2,5							
	73		2,9556	3,0							
	77		0,9930	1,0							
			16,2826	16,3							
GMK	Graßdorf		16,2826	16,3				16,3			
Betriebsfl. gesamt:			2116,925	2116,9				2116,9			11.09.2014

Flächenverzeichnis 2W		Stichtag 01.01. 2014	
Forstbezirk: 53 Leipzig		Forstbetrieb: 3277 KW Leipzig	
Revier: 01 Leutzsch		Waldteil: 19 D Püchauer Aue	

Gemarkung/ Flur	Forstorganisation				Forstliche Betriebsfläche					Bemerkung	
	Abt.	UAbt.	Tfl.	NHB	Holzboden			Nichtholzboden			Summe
	Nr.	Nr.	Nr.	Nr.	i.r.B. ha	a.r.B. ha	Summe ha	ha	Nr.		Art
713000	137	9	1					0.10	10	Stromleitung	
								0.10			0.10
729250	137	a	1		1.30		1.30				
		a	2		1.40		1.40				
		a	3		1.10		1.10				
		a	4		1.20		1.20				
		a	5		2.00		2.00				
		a	6		0.60		0.60				
					7.60		7.60				7.60

Flächenverzeichnis 2W		Stichtag 01.01. 2014	
Forstbezirk: 53 Leipzig		Forstbetrieb: 3277 KW Leipzig	
Revier: 01 Leutzsch		Waldteil: 19 L Naunhof-Lindhardter Forst	

Gemarkung/ Flur	Forstorganisation				Forstliche Betriebsfläche					Bemerkung		
	Abt.	U	Tfl.	NHB	Holzboden			Nichtholzboden			Summe	
	Nr.		Nr.	Nr.	i.r.B.	a.r.B.	Summe	ha	Nr.		Art	Abt. ha.
729340	240	a	0		0.90		0.90					
					0.90		0.90				0.90	
729300	284	a	0		0.20		0.20					
					0.20		0.20				0.20	

Flächenverzeichnis 2W	Stichtag 01.01. 2014
------------------------------	-----------------------------

Forstbezirk: 53 Leipzig	Forstbetrieb: 3277 KW Leipzig
--------------------------------	--------------------------------------

Revier: 01 Leutzsch	Waldteil: 19 R Großsteinberger Wald
----------------------------	--

Gemarkung/ Flur	Forstorganisation				Forstliche Betriebsfläche						Bemerkung	
	Abt.	U	Tfl.	NHB	Holzboden			Nichtholzboden				Summe
	Nr.	Nr.	Nr.	Nr.	i.r.B.	a.r.B.	Summe	ha	Nr.	Art		Abt.
729340	479	a	0		1.00		1.00					
					1.00		1.00					1.00
729340	483	a	1		0.70		0.70					
		a	2		0.40		0.40					
					1.10		1.10					1.10

Flächenverzeichnis 2W		Stichtag 01.01. 2014	
Forstbezirk: 53 Leipzig		Forstbetrieb: 3277 KW Leipzig	
Revier: 02 Connewitz		Waldteil: 30 D Oberholz	

Gemarkung/ Flur	Forstorganisation				Forstliche Betriebsfläche					Bemerkung	
	Abt.	UAbt.	Tfl.	NHB	Holzboden			Nichtholzboden			Summe
	Nr.	Nr.	i.r.B.	a.r.B.	Summe	ha	Nr.		Art
	Nr.	Nr.	Nr.	ha	ha	ha	ha	Art	ha.
713000	282	a		1	1.60		1.60				
		a		2	5.30		5.30				
		a		3	5.90		5.90				
		a		4	1.90		1.90				
		a		5	3.20		3.20				
		a		6	1.50		1.50				
					19.40		19.40				19.40

Flächenverzeichnis 2W		Stichtag 01.01. 2014	
Forstbezirk: 53 Leipzig		Forstbetrieb: 3277 KW Leipzig	
Revier: 02 Connewitz		Waldteil: 30 F Neue Harth-Böhlener Kippe	

Gemarkung/ Flur	Forstorganisation				Forstliche Betriebsfläche						Bemerkung	
	Abt.	UAbt.	Tfl.	NHB	Holzboden			Nichtholzboden				Summe
					i.r.B.	a.r.B.	Summe	ha	Nr.	Art		Abt.
Nr.	Nr.	Nr.	Nr.	ha	ha	ha	ha	Nr.	Art	ha.		
713000	23	a		1			3.10			3.10		
		a		2			3.90			3.90		
						7.00		7.00			7.00	
729430	23	9		1						0.20	14 Sumpf	
		9		2						0.20	02 Wiese	
		9		3						0.40	08 Weg, Schneise, Gestell	
		9		4						0.50	15 Unland	
		9		5						0.50	27 sonstiger Nichtholzboden	Sukzession
		9		6						0.50	27 sonstiger Nichtholzboden	Sukzession
		9		7						0.30	11 Wasserleitung	
		9		8						0.20	08 Weg, Schneise, Gestell	
		9		9						0.60	08 Weg, Schneise, Gestell	
		9		10						2.70	27 sonstiger Nichtholzboden	Bison-Gehege
		9		11						1.90	02 Wiese	
		9		12						0.30	02 Wiese	
		9		13						0.40	13 Wasserfläche	
		9		14						0.30	27 sonstiger Nichtholzboden	Graben, temporär wasserführend;
		9		15						0.20	02 Wiese	
		a		3				2.10	2.10			
a		4				4.70	4.70					
				6.80		6.80	10.10			16.90		
713000	57	9		1						0.30	08 Weg, Schneise, Gestell	
		9		2						0.90	13 Wasserfläche	
		a		0			3.00	3.00				
				3.00		3.00	1.20			4.20		
729260	251	9		1						0.10	27 sonstiger Nichtholzboden	Trafostation
		a		1			2.10	2.10				
		a		2			1.30	1.30				
				3.40		3.40	0.10			3.50		
713000	258	9		9						0.20	08 Weg, Schneise, Gestell	
								0.20			0.20	
729430	258	9		1						2.50	27 sonstiger Nichtholzboden	Weideprojekt
		9		2						0.20	13 Wasserfläche	
		9		3						0.10	26 Erholungsfläche	
		9		4						1.20	27 sonstiger Nichtholzboden	Sukzessionsfläche;
		9		5						0.10	11 Wasserleitung	
		9		6						0.20	08 Weg, Schneise, Gestell	
		9		7						0.20	08 Weg, Schneise, Gestell	
		9		8						1.40	02 Wiese	
a		0				4.90	4.90					
				4.90		4.90	5.90			10.80		
713000	434	9		4						0.20	02 Wiese	
		a		3			0.40	0.40				
				0.40		0.40	0.20			0.60		
729430	434	9		1						0.70	08 Weg, Schneise, Gestell	
		9		2						0.50	11 Wasserleitung	
		9		3						0.40	27 sonstiger Nichtholzboden	Sukzessionsfläche;
		a		1			15.10	15.10				
a		2			5.50	5.50						
				20.60		20.60	1.60			22.20		

Flächenverzeichnis 2W **Stichtag 01.01. 2014**

Forstbezirk: 53 Leipzig	Forstbetrieb: 3277 KW Leipzig
Revier: 01 Leutzsch	Waldteil: 30 G Kulkwitz-Göhrenz

Gemarkung/ Flur	Forstorganisation				Forstliche Betriebsfläche						Bemerkung	
	Abt.	UAbt.	Tfl.	NHB	Holzboden			Nichtholzboden				Summe
	Nr.	Nr.	Nr.	Nr.	i.r.B. ha	a.r.B. ha	Summe ha	ha	Nr.	Art		Abt. ha.
713000	173	9		1					0.10	02 Wiese		
		9		2					0.10	08 Weg, Schneise, Gestell		
		9		3					0.10	08 Weg, Schneise, Gestell		
		a		1		0.50		0.50				
		a		2		4.40		4.40				
		a		3		2.60		2.60				
		b		0		0.80		0.80				
				8.30	8.30	0.30				8.60		
713000	389	9		1				1.10	27 sonstiger Nichtholzboden	Sukzession		
		a		0		0.40		0.40				
		b		0		1.00		1.00				
				1.40	1.40	1.10				2.50		

Flächenverzeichnis 2W **Stichtag 01.01. 2014**

Forstbezirk: 53 Leipzig	Forstbetrieb: 3277 KW Leipzig
Revier: 02 Connewitz	Waldteil: 30 I Südlicher Auenwald-Lösning

Gemarkung/ Flur	Forstorganisation				Forstliche Betriebsfläche						Bemerkung	
	Abt.	UAbt.	Tfl.	NHB	Holzboden			Nichtholzboden				Summe
					i.r.B.	a.r.B.	Summe	ha	Nr.	Art		
Nr.	Nr.	Nr.	Nr.	ha	ha	ha	ha	Nr.	Art	ha.		
713000	57	9	1					0.10	27 sonstiger Nichtholzboden	Gehege mit Zaun;		
		9	2					0.10	08 Weg, Schneise, Gestell			
		9	3					0.20	08 Weg, Schneise, Gestell			
		9	4					1.00	27 sonstiger Nichtholzboden	Hutewaldprojekt, auf Fläche 2 kleine Teiche	gesamte Fläche ist inkl.	
		9	5					0.10	08 Weg, Schneise, Gestell			
		a	1			1.30		1.30				
		a	2			1.10		1.10				
				2.40	2.40	1.50	3.90					
713000	203	9	1					0.20	08 Weg, Schneise, Gestell			
		9	2					0.20	08 Weg, Schneise, Gestell			
		9	3					0.60	26 Erholungsfläche			
		9	4					0.10	04 Gebäude oder Hofraum			
		9	5					0.80	26 Erholungsfläche			
		9	6					0.10	08 Weg, Schneise, Gestell			
		9	7					0.10	24 Parkplatz			
		9	8					0.40	26 Erholungsfläche			
		9	9					0.20	14 Sumpf			
		9	10					0.30	27 sonstiger Nichtholzboden	Sukzession		
		9	11					0.20	14 Sumpf			
		9	12					0.10	08 Weg, Schneise, Gestell			
		9	13					0.10	08 Weg, Schneise, Gestell			
		a	1			6.20		6.20				
		a	2			1.60		1.60				
		a	3			1.00		1.00				
		a	4			3.60		3.60				
		a	5			2.60		2.60				
		a	6			1.10		1.10				
		a	7			3.20		3.20				
		a	8			0.40		0.40				
		b	1			2.30		2.30				
		b	2			0.30		0.30				
		b	3			0.30		0.30				
c	1			0.60		0.60						
c	2			2.80		2.80						
c	3			0.60		0.60						
d	0			0.70		0.70						
e	1			2.60		2.60						
e	2			1.50		1.50						
e	3			0.50		0.50						
				31.90	31.90	3.40	35.30					
713000	204	9	1					0.10	16 Ödland			
		9	2					0.10	27 sonstiger Nichtholzboden	Sukzession;		
		9	3					0.10	04 Gebäude oder Hofraum			
		9	4					0.10	27 sonstiger Nichtholzboden	Sukzession;		
		9	5					0.40	27 sonstiger Nichtholzboden	Sukzession;		
		9	6					0.20	03 Garten			
		9	7					1.10	15 Unland			
		9	8					0.50	02 Wiese			
		9	9					0.20	16 Ödland			
		9	10					0.10	16 Ödland			
		9	11					0.10	16 Ödland			
		9	12					2.00	16 Ödland			
		9	13					1.40	27 sonstiger Nichtholzboden	Sukzession;		
		9	14					1.30	13 Wasserfläche			
		9	15					0.60	27 sonstiger Nichtholzboden	Sukzession, verwilderter Garten;		

Flächenverzeichnis 2W Stichtag 01.01. 2014

Forstbezirk: 53 Leipzig	Forstbetrieb: 3277 KW Leipzig
Revier: 02 Connewitz	Waldteil: 30 I Südlicher Auenwald-Lösning

Gemarkung/ Flur	Forstorganisation				Forstliche Betriebsfläche						Bemerkung	
	Abt.	UAbt.	Tfl.	NHB	Holzboden			Nichtholzboden				Summe
	Nr.	Nr.	Nr.	Nr.	i.r.B. ha	a.r.B. ha	Summe ha	ha	Nr.	Art		Abt. ha.
713000	204	9	15					0.60	27	sonstiger Nichtholzboden	Sukzession, verwilderter Garten;	
		9	16					0.60	02	Wiese		
		9	17					0.10	08	Weg, Schneise, Gestell		
		9	18					0.90	27	sonstiger Nichtholzboden	Sukzession;	
		9	19					0.20	27	sonstiger Nichtholzboden	Baumreihe mit Sukzession;	
		9	20					0.50	27	sonstiger Nichtholzboden	Sukzession;	
		9	21					0.60	27	sonstiger Nichtholzboden	Sukzession;	
		9	22					0.20	27	sonstiger Nichtholzboden	Sukzession;	
		9	23					0.30	15	Unland		
		9	24					0.50	08	Weg, Schneise, Gestell		
		9	25					0.20	27	sonstiger Nichtholzboden	Sträucher;	
		9	26					0.10	08	Weg, Schneise, Gestell		
		9	27					0.10	08	Weg, Schneise, Gestell		
		9	28					0.10	24	Parkplatz		
		9	29					0.60	27	sonstiger Nichtholzboden		
		9	30					0.70	02	Wiese		
		9	31					4.20	27	sonstiger Nichtholzboden	in Rekultivierung befindliche Altteponie, nach Fertigstellung Übergabe	
		9	32					0.20	08	Weg, Schneise, Gestell		
				a	1		1.20		1.20			
				a	2		0.90		0.90			
				a	3		2.70		2.70			
				a	4		3.40		3.40			
				a	5		2.60		2.60			
				a	6		1.60		1.60			
				a	7		2.30		2.30			
				a	8		2.20		2.20			
				a	9		0.70		0.70			
				b	1		1.90		1.90			
				b	2		20.80		20.80			
				b	3		1.80		1.80			
				c	1		1.10		1.10			
				c	2		1.80		1.80			
		c	3		2.10		2.10					
		c	4		2.90		2.90					
		c	5		4.60		4.60					
		c	6		2.50		2.50					
		c	7		3.80		3.80					
		d	1		1.10		1.10					
		d	2		1.60		1.60					
					63.60		63.60	18.40		82.00		
713000	205	9	1					0.30	02	Wiese		
		9	2					0.10	23	Lagerplatz		
		9	3					0.10	27	sonstiger Nichtholzboden	Sukzession;	
		9	4					0.40	24	Parkplatz		
		9	5					0.20	27	sonstiger Nichtholzboden	Fernwärme	
		9	6					0.10	27	sonstiger Nichtholzboden	Sukzession;	
		a	1			1.40		1.40				
		a	2			1.90		1.90				
		a	3			1.00		1.00				
		a	4			1.70		1.70				
a	5			1.60		1.60						
a	6			4.20		4.20						
a	7			0.80		0.80						
					12.60		12.60	1.20		13.80		
713000	206	9	1					0.30	27	sonstiger Nichtholzboden	Fernwärme;	

Flächenverzeichnis 2W		Stichtag 01.01. 2014	
Forstbezirk: 53 Leipzig		Forstbetrieb: 3277 KW Leipzig	
Revier: 02 Connewitz		Waldteil: 30 I Südlicher Auenwald-Lösning	

Gemarkung/ Flur	Forstorganisation				Forstliche Betriebsfläche						Bemerkung	
	Abt.	UAbt.	Tfl.	NHB	Holzboden			Nichtholzboden				Summe
					i.r.B.	a.r.B.	Summe	ha	Nr.	Art		Abt.
Nr.	Nr.	Nr.	Nr.	ha	ha	ha	ha	Nr.	Art	ha.		
713000 206	9		1					0.30	27 sonstiger Nichtholzboden	Fernwärme;		
	9		2					0.10	08 Weg, Schneise, Gestell			
	9		3					0.10	27 sonstiger Nichtholzboden	Sukzession;		
	9		4					0.10	27 sonstiger Nichtholzboden	Sukzession;		
	9		5					0.60	27 sonstiger Nichtholzboden	z.Z. Abriss von Gebäuden;		
	a		1		6.90		6.90					
	a		2		2.70		2.70					
	a		3		0.30		0.30					
	b		1		0.60		0.60					
	b		2		3.50		3.50					
	b		3		1.40		1.40					
					15.40	15.40	1.20				16.60	
	713000 207	9		1					0.10	02 Wiese		
9			2					0.10	02 Wiese			
a			1		0.70		0.70					
a			2		2.00		2.00					
a			3		8.60		8.60					
a			4		6.30		6.30					
a			5		4.10		4.10					
a			6		1.40		1.40					
a			7		1.70		1.70					
a			8		1.70		1.70					
a			9		2.00		2.00					
a			10		1.10		1.10					
a			11		0.60		0.60					
a			12		1.70		1.70					
b		0		0.50		0.50						
				32.40	32.40	0.20				32.60		
713000 208	9		1					0.20	08 Weg, Schneise, Gestell			
	a		1		4.00		4.00					
	a		2		9.60		9.60					
				13.60	13.60	0.20				13.80		
713000 209	9		1					0.30	08 Weg, Schneise, Gestell			
	9		2					0.50	27 sonstiger Nichtholzboden	Fernwärmetrasse;		
	9		3					1.10	02 Wiese			
	9		4					2.00	10 Stromleitung			
	a		1		6.30		6.30					
	a		2		1.50		1.50					
	a		3		0.90		0.90					
				8.70	8.70	3.90				12.60		
713000 210	9		1					7.00	27 sonstiger Nichtholzboden	Rot-, Dam- und Muffelwildgehe - Freifläche;		
	9		2					1.50	26 Erholungsfläche			
	9		3					0.50	13 Wasserfläche			
	9		4					0.10	04 Gebäude oder Hofraum			
	9		5					0.40	26 Erholungsfläche			
	9		6					0.50	08 Weg, Schneise, Gestell			
	a		1		3.50		3.50					
	a		2		3.60		3.60					
a		3		4.40		4.40						
				11.50	11.50	10.00				21.50		
713000 211	9		1					0.60	02 Wiese			
	a		1		6.80		6.80					
	a		2		1.10		1.10					
	b		0		2.60		2.60					
				10.50	10.50	0.60				11.10		

Flächenverzeichnis 2W		Stichtag 01.01. 2014	
Forstbezirk: 53 Leipzig		Forstbetrieb: 3277 KW Leipzig	
Revier: 02 Connewitz		Waldteil: 30 I Südlicher Auenwald-Lösning	

Gemarkung/ Flur	Forstorganisation				Forstliche Betriebsfläche						Bemerkung	
	Abt.	UAbt.	Tfl.	NHB	Holzboden			Nichtholzboden				Summe
	Nr.	Nr.	i.r.B.	a.r.B.	Summe	ha	Nr.	Art		Abt.
Flur	Nr.	Nr.	ha	ha	ha	ha	Nr.	Art	ha.	
					10.50		10.50		0.60		11.10	
713000	212	9		1					0.10	13 Wasserfläche		
		9		2					0.40	02 Wiese		
		9		3					0.20	26 Erholungsfläche		
		9		4					0.10	27 sonstiger Nichtholzboden Fernwärme;		
		9		5					0.40	02 Wiese		
		9		6					2.30	02 Wiese		
		9		7					0.40	13 Wasserfläche		
		9		8					0.40	02 Wiese		
		9		9					0.60	27 sonstiger Nichtholzboden Sträucher		
		a		1	0.60		0.60					
		a		2	5.10		5.10					
		a		3	4.20		4.20					
		b		0	11.50		11.50					
		c		1	7.20		7.20					
		c		2	4.60		4.60					
		c		3	3.80		3.80					
		d		0	1.70		1.70					
		e		0	4.70		4.70					
					43.40		43.40		4.90		48.30	
713000	213	a		0	1.20		1.20					
					1.20		1.20				1.20	
713000	214	9		1					0.80	02 Wiese		
		a		0	0.70		0.70					
		b		0	1.10		1.10					
		c		0	1.60		1.60					
		d		0	1.80		1.80					
					5.20		5.20		0.80		6.00	
713000	215	9		1					0.40	26 Erholungsfläche		
		9		2					0.60	26 Erholungsfläche		
		9		3					0.70	08 Weg, Schneise, Gestell		
		9		4					0.10	27 sonstiger Nichtholzboden Sukzession;		
		9		5					0.10	26 Erholungsfläche		
		9		6					0.10	08 Weg, Schneise, Gestell		
		9		7					0.10	15 Unland		
		9		8					0.50	23 Lagerplatz		
		a		1	6.10		6.10					
		a		2	1.50		1.50					
		a		3	9.40		9.40					
		a		4	2.60		2.60					
					19.60		19.60		2.60		22.20	
713000	216	9		1					0.20	08 Weg, Schneise, Gestell		
		9		2					0.10	24 Parkplatz		
		9		3					0.20	08 Weg, Schneise, Gestell		
		a		1	1.70		1.70					
		a		2	4.80		4.80					
		a		3	3.30		3.30					
		a		4	0.40		0.40					
					10.20		10.20		0.50		10.70	
713000	217	9		1					0.30	08 Weg, Schneise, Gestell		
		9		2					0.60	12 Gasleitung		
		a		1	3.60		3.60					
		a		2	1.50		1.50					
		a		3	2.80		2.80					
		a		4	5.20		5.20					

Flächenverzeichnis 2W		Stichtag 01.01. 2014	
Forstbezirk: 53 Leipzig		Forstbetrieb: 3277 KW Leipzig	
Revier: 02 Connewitz		Waldteil: 30 I Südlicher Auenwald-Lösning	

Gemarkung/ Flur	Forstorganisation				Forstliche Betriebsfläche						Bemerkung		
	Abt.	UAbt.	Tfl.	NHB	Holzboden			Nichtholzboden				Summe	
	Nr.	Nr.	Nr.	Nr.	i.r.B. ha	a.r.B. ha	Summe ha	ha	Nr.	Art		Abt. ha.	
713000	217	a	4		5.20		5.20						
		a	5		1.00		1.00						
		b	0		2.10		2.10						
					16.20		16.20	0.90			17.10		
713000	218	9	1					0.40	26	Erholungsfläche			
		9	2					0.30	08	Weg, Schneise, Gestell			
		9	3					0.40	12	Gasleitung			
		a	1		4.50		4.50						
		a	2		2.90		2.90						
		a	3		1.90		1.90						
		b	0		0.50		0.50						
					9.80		9.80	1.10			10.90		
713000	219	9	1					1.40	04	Gebäude oder Hofraum			
		9	2					0.30	08	Weg, Schneise, Gestell			
		9	3					0.30	08	Weg, Schneise, Gestell			
		9	4					0.30	12	Gasleitung			
		9	5					0.20	13	Wasserfläche			
		9	6					0.10	08	Weg, Schneise, Gestell			
		a	0		2.60		2.60						
		b	1		3.90		3.90						
		b	2		1.50		1.50						
		c	1		1.30		1.30						
		c	2		1.10		1.10						
		d	1		3.00		3.00						
		d	2		3.10		3.10						
		d	3		3.90		3.90						
					20.40		20.40	2.60			23.00		
713000	220	9	1					0.60	13	Wasserfläche			
		9	2					0.70	02	Wiese			
		9	3					0.30	08	Weg, Schneise, Gestell			
		9	4					0.40	08	Weg, Schneise, Gestell			
		9	5					0.50	08	Weg, Schneise, Gestell			
		9	6					0.30	12	Gasleitung			
		9	7					0.10	26	Erholungsfläche			
		9	8					0.20	13	Wasserfläche			
		a	1		3.40		3.40						
		a	2		2.90		2.90						
		a	3		1.90		1.90						
					8.20		8.20	3.10			11.30		
713000	221	9	1					0.70	08	Weg, Schneise, Gestell			
		9	2					0.50	08	Weg, Schneise, Gestell			
		9	3					0.10	08	Weg, Schneise, Gestell			
		9	4					0.10	08	Weg, Schneise, Gestell			
		9	5					2.30	02	Wiese			
		9	6					0.90	04	Gebäude oder Hofraum			
		9	7					0.30	04	Gebäude oder Hofraum			
		9	8					0.30	02	Wiese			
		9	9					1.20	02	Wiese			
		9	10					0.50	26	Erholungsfläche			
		a	1		10.50		10.50						
		a	2		0.70		0.70						
					11.20		11.20	6.90			18.10		
713000	222	9	1					0.20	08	Weg, Schneise, Gestell			
		9	2					0.40	27	sonstiger Nichtholzboden	Fernwärme;		
		9	3					1.40	02	Wiese			

Flächenverzeichnis 2W		Stichtag 01.01. 2014	
Forstbezirk: 53 Leipzig		Forstbetrieb: 3277 KW Leipzig	
Revier: 02 Connewitz		Waldteil: 30 I Südlicher Auenwald-Lösning	

Gemarkung/ Flur	Forstorganisation				Forstliche Betriebsfläche						Bemerkung	
	Abt. Nr.	UAbt. Nr.	Tfl. Nr.	NHB Nr.	Holzboden			Nichtholzboden				Summe Abt. ha.
					i.r.B. ha	a.r.B. ha	Summe ha	ha	Nr.	Art		
713000	222	9	3						1.40	02 Wiese		
		9	4						0.20	27 sonstiger Nichtholzboden	Sukzessionsfläche, von Sträuchern dominiert;	
		9	5						1.20	10 Stromleitung		
		a	0		5.00		5.00					
					5.00		5.00		3.40			8.40
713000	223	9	1						0.30	08 Weg, Schneise, Gestell		
		a	1		3.90		3.90					
		a	2		4.90		4.90					
					8.80		8.80		0.30			9.10
713000	224	9	1						0.40	08 Weg, Schneise, Gestell		
		9	2						0.20	08 Weg, Schneise, Gestell		
		9	3						0.20	27 sonstiger Nichtholzboden	Fernwärmetrasse;	
		9	4						0.60	02 Wiese		
		9	5						0.90	10 Stromleitung		
		a	1		2.30		2.30					
		a	2		0.30		0.30					
		a	3		3.10		3.10					
		a	4		0.20		0.20					
					5.90		5.90		2.30			8.20
713000	225	9	1						0.30	08 Weg, Schneise, Gestell		
		a	1		4.90		4.90					
		a	2		2.10		2.10					
		a	3		0.80		0.80					
		a	4		4.90		4.90					
					12.70		12.70		0.30			13.00
713000	226	9	1						0.10	08 Weg, Schneise, Gestell		
		9	2						0.40	08 Weg, Schneise, Gestell		
		9	3						0.50	12 Gasleitung		
		a	1		4.80		4.80					
		a	2		2.30		2.30					
					7.10		7.10		1.00			8.10
713000	227	a	0		4.40		4.40					
		b	0		4.90		4.90					
					9.30		9.30					9.30
713000	228	9	1						0.20	08 Weg, Schneise, Gestell		
		9	2						0.10	13 Wasserfläche		
		a	0		6.40		6.40					
					6.40		6.40		0.30			6.70
713000	229	9	1						0.40	08 Weg, Schneise, Gestell		
		9	2						0.40	13 Wasserfläche		
		a	0		9.20		9.20					
					9.20		9.20		0.80			10.00
713000	230	9	1						0.40	13 Wasserfläche		
		a	1		12.50		12.50					
		a	2		2.00		2.00					
					14.50		14.50		0.40			14.90
713000	231	9	1						0.60	13 Wasserfläche		
		a	1		5.50	5.50						
		a	2		5.00	5.00						
					10.50	10.50			0.60			11.10
713000	232	9	1						0.40	08 Weg, Schneise, Gestell		
		a	0		10.20	10.20						
		b	0		0.50	0.50						
					10.70	10.70			0.40			11.10
713000	233	9	1						0.40	08 Weg, Schneise, Gestell		

Flächenverzeichnis 2W				Stichtag 01.01. 2014			
Forstbezirk: 53 Leipzig				Forstbetrieb: 3277 KW Leipzig			
Revier: 02 Connewitz				Waldteil: 30 I Südlicher Auenwald-Lösning			

Gemarkung/ Flur	Forstorganisation				Forstliche Betriebsfläche						Bemerkung	
	Abt.	UAbt.	Tfl.	NHB	Holzboden			Nichtholzboden				Summe
	Nr.	Nr.	Nr.	Nr.	i.r.B. ha	a.r.B. ha	Summe ha	ha	Nr.	Art		Abt. ha.
713000	233	9 a	1 0				5.00 5.00		0.40	08 Weg, Schneise, Gestell		
							5.00	5.00	0.40		5.40	
713000	234	a a	1 2		3.40 10.40		3.40 10.40					
					13.80		13.80				13.80	
713000	235	9 a	1 0		9.20 9.20		9.20 9.20		0.30	08 Weg, Schneise, Gestell		
					9.20		9.20	0.30			9.50	
713000	238	9 9 a b	1 2 0 0		6.60 0.80		6.60 0.80		0.20 0.10	11 Wasserleitung 08 Weg, Schneise, Gestell		
					7.40		7.40	0.30			7.70	
713000	239	9 a a a a a a	1 1 2 3 4 5 6 7		2.60 2.20 9.70 5.50 7.60 4.10 0.70		2.60 2.20 9.70 5.50 7.60 4.10 0.70		0.40	08 Weg, Schneise, Gestell		
					32.40		32.40	0.40			32.80	
713000	240	9 9 9 9 a a	1 2 3 4 1 2		6.30 2.60		6.30 2.60		0.60 0.50 0.20 0.10	12 Gasleitung 08 Weg, Schneise, Gestell 13 Wasserfläche 13 Wasserfläche		
					8.90		8.90	1.40			10.30	
713000	241	a a	3 4		2.30 9.70		2.30 9.70					
					12.00		12.00				12.00	
729260	241	9 a a	1 1 2		0.80 3.20		0.80 3.20		0.30	10 Stromleitung		
					4.00		4.00	0.30			4.30	
713000	242	9 9 9 a a a a	1 2 3 1 2 3 4		5.70 1.10 9.80 4.20		5.70 1.10 9.80 4.20		0.70 0.20 0.30	12 Gasleitung 12 Gasleitung 08 Weg, Schneise, Gestell		
					20.80		20.80	1.20			22.00	
713000	249	9 9 9 9 9 9 9 9 9 9	1 2 3 4 5 6 7 8 9 10						0.50 0.10 0.20 0.10 0.50 0.50 0.50 0.70 0.80 0.10	08 Weg, Schneise, Gestell 08 Weg, Schneise, Gestell 23 Lagerplatz 02 Wiese 15 Unland 26 Erholungsfläche 08 Weg, Schneise, Gestell 08 Weg, Schneise, Gestell 02 Wiese 26 Erholungsfläche		

Flächenverzeichnis 2W **Stichtag 01.01. 2014**

Forstbezirk: 53 Leipzig	Forstbetrieb: 3277 KW Leipzig
Revier: 02 Connewitz	Waldteil: 30 I Südlicher Auenwald-Lösning

Gemarkung/ Flur	Forstorganisation				Forstliche Betriebsfläche						Bemerkung	
	Abt.	UAbt.	Tfl.	NHB	Holzboden			Nichtholzboden				Summe
	Nr.	Nr.	Nr.	Nr.	i.r.B. ha	a.r.B. ha	Summe ha	ha	Nr.	Art		Abt. ha.
713000	249	9	10					0.10	26	Erholungsfläche		
		a	1		3.90		3.90					
		a	2		11.10		11.10					
		a	3		2.00		2.00					
		a	4		9.00		9.00					
		a	5		2.60		2.60					
		a	6		0.80		0.80					
		b	0		6.10		6.10					
		c	0		10.30		10.30					
					45.80		45.80	4.00			49.80	
713000	252	9	1					0.10	13	Wasserfläche		
		9	2					0.10	02	Wiese		
		9	3					0.10	27	sonstiger Nichtholzboden	Sukzession;	
		9	4					0.20	24	Parkplatz		
		9	5					1.00	27	sonstiger Nichtholzboden	Sukzession;	
		9	6					0.10	26	Erholungsfläche		
		9	7					0.10	27	sonstiger Nichtholzboden	Sukzession;	
		9	8					0.30	27	sonstiger Nichtholzboden	Sukzession;	
		9	9					0.10	13	Wasserfläche		
		a	1		1.70		1.70					
		a	2		0.20		0.20					
		b	1		1.40		1.40					
		b	2		1.90		1.90					
		b	3		4.30		4.30					
		b	4		0.60		0.60					
		c	0		1.60		1.60					
					11.70		11.70	2.10			13.80	
713000	253	9	1					1.70	27	sonstiger Nichtholzboden	Hutewaldprojekt;	
		9	2					2.30	27	sonstiger Nichtholzboden	Hutewaldprojekt;	
		9	3					0.70	08	Weg, Schneise, Gestell		
		9	4					0.40	08	Weg, Schneise, Gestell		
		9	5					0.30	16	Ödland		
		9	6					0.10	15	Unland		
		9	7					0.60	27	sonstiger Nichtholzboden	Sukzession	
		9	8					0.50	27	sonstiger Nichtholzboden	Uferbereich mit Baumreihen und Einzelbäumen	
		9	9					1.20	27	sonstiger Nichtholzboden	Sukzession	
		9	10					0.60	08	Weg, Schneise, Gestell		
		9	11					0.40	27	sonstiger Nichtholzboden	Uferbereich mit Baumreihe und Einzelbäumen	
		9	12					0.30	08	Weg, Schneise, Gestell		
		9	13					1.20	13	Wasserfläche		
		9	14					1.40	26	Erholungsfläche		
		9	15					0.50	27	sonstiger Nichtholzboden		
		a	1		5.80		5.80					
		a	2		5.30		5.30					
		a	3		6.20		6.20					
		a	4		5.70		5.70					
		a	5		5.20		5.20					
		b	1		14.80		14.80					
		b	2		1.90		1.90					
		c	1		1.20		1.20					
		c	2		4.50		4.50					
					50.60		50.60	12.20			62.80	
713000	254	9	1					2.80	02	Wiese		
		9	2					0.10	24	Parkplatz		
		9	3					0.10	02	Wiese		

Flächenverzeichnis 2W **Stichtag 01.01. 2014**

Forstbezirk: 53 Leipzig	Forstbetrieb: 3277 KW Leipzig
Revier: 02 Connewitz	Waldteil: 30 I Südlicher Auenwald-Lösning

Gemarkung/ Flur	Forstorganisation				Forstliche Betriebsfläche						Bemerkung	
	Abt.	UAbt.	Tfl.	NHB	Holzboden			Nichtholzboden				Summe
					i.r.B.	a.r.B.	Summe	ha	Nr.	Art		
Nr.	Nr.	Nr.	Nr.	ha	ha	ha	ha	Nr.	Art	ha.		
713000	254	9	3					0.10	02 Wiese			
		a	1		0.40		0.40					
		a	2		0.30		0.30					
					0.70		0.70	3.00		3.70		
713000	255	9	1					0.20	08 Weg, Schneise, Gestell			
		9	2					0.10	08 Weg, Schneise, Gestell			
		9	3					0.10	08 Weg, Schneise, Gestell			
		9	4					0.10	04 Gebäude oder Hofraum			
		9	5					0.10	27 sonstiger Nichtholzboden Pflanzenkläranlage			
		9	6					0.70	08 Weg, Schneise, Gestell			
		9	7					0.50	08 Weg, Schneise, Gestell			
		9	8					0.20	27 sonstiger Nichtholzboden Sukzession			
		9	9					1.80	27 sonstiger Nichtholzboden Sukzession und Uferbereich			
		9	10					1.70	02 Wiese			
		9	11					1.40	13 Wasserfläche			
		9	12					0.70	27 sonstiger Nichtholzboden Sukzession und Böschungsbereich			
		9	13					0.10	27 sonstiger Nichtholzboden Sukzession			
		9	14					1.30	27 sonstiger Nichtholzboden Sukzession und Böschungsbereich			
		9	15					0.80	13 Wasserfläche			
		9	16					0.10	13 Wasserfläche			
		a	1		8.70		8.70					
		a	2		4.20		4.20					
		a	3		8.00		8.00					
		a	4			8.30	8.30					
		a	5			3.90	3.90					
		a	6		4.50		4.50					
		a	7		7.40		7.40					
		a	8		0.60		0.60					
		a	9		1.70		1.70					
		a	10		0.70		0.70					
					35.80	12.20	48.00	9.90		57.90		
713000	256	9	1					0.40	27 sonstiger Nichtholzboden Sukzession			
		9	2					0.50	26 Erholungsfläche			
		9	3					5.10	27 sonstiger Nichtholzboden Sukzession			
		9	4					0.10	26 Erholungsfläche			
		9	5					0.40	27 sonstiger Nichtholzboden Sukzession			
		9	6					2.20	27 sonstiger Nichtholzboden Sukzession mit Bachlauf, 15% der Fläche a. r. B im Hutewaldprojekt im			
		9	7					0.20	27 sonstiger Nichtholzboden Sukzession			
		9	8					1.70	26 Erholungsfläche			
		9	9					0.20	26 Erholungsfläche			
		9	10					0.70	02 Wiese			
		9	11					1.50	02 Wiese			
		9	12					2.10	27 sonstiger Nichtholzboden Sukzession			
		9	13					0.10	08 Weg, Schneise, Gestell			
		9	14					0.30	26 Erholungsfläche			
		9	15					0.20	08 Weg, Schneise, Gestell			
		9	16					1.90	27 sonstiger Nichtholzboden Fernwärme + JB			
		9	17					0.40	08 Weg, Schneise, Gestell			
		9	18					0.10	13 Wasserfläche			
		9	19					0.80	02 Wiese			
		9	20					0.10	13 Wasserfläche			
		9	21					0.20	27 sonstiger Nichtholzboden Sukzession			
		9	22					0.20	27 sonstiger Nichtholzboden Sukzession; 100% der Fläche a. r. B. Niederwald;			
		9	23					0.10	13 Wasserfläche			
		9	24					0.40	13 Wasserfläche			

Flächenverzeichnis 2W		Stichtag 01.01. 2014	
Forstbezirk: 53 Leipzig		Forstbetrieb: 3277 KW Leipzig	
Revier: 02 Connewitz		Waldteil: 30 I Südlicher Auenwald-Lösning	

Gemarkung/ Flur	Forstorganisation				Forstliche Betriebsfläche						Bemerkung	
	Abt.	UAbt.	Tfl.	NHB	Holzboden			Nichtholzboden				Summe
	Nr.	Nr.	Nr.	Nr.	i.r.B. ha	a.r.B. ha	Summe ha	ha	Nr.	Art		Abt. ha.
713000	256	9	24					0.40	13	Wasserfläche		
		a	1		10.20		10.20					
		a	2		5.10		5.10					
		a	3		6.10		6.10					
		a	4		1.20		1.20					
		a	5		1.10		1.10					
		a	6		9.20		9.20					
		a	7		7.90		7.90					
		a	8		1.20		1.20					
		b	0		0.70		0.70					
					42.70		42.70	19.90			62.60	
713000	257	9	1					0.60	13	Wasserfläche		
		9	2					0.10	14	Sumpf		
		9	3					1.20	27	sonstiger Nichtholzboden	Fernwärmetrasse mit Jungbestand; Bewirtschaftung als Niederwald ents	
		9	6					0.40	14	Sumpf		
		9	7					2.10	13	Wasserfläche		
		9	8					0.80	14	Sumpf		
		9	9					0.90	02	Wiese		
		a	1			6.70	6.70					
		a	2		1.30		1.30					
		a	3			2.20	2.20					
		a	4		1.10		1.10					
		a	5			2.90	2.90					
		a	6			0.60	0.60					
		a	7			1.60	1.60					
					2.40	14.00	16.40	6.10			22.50	
713000	258	9	1					0.60	27	sonstiger Nichtholzboden	Sukzession	
		9	2					3.10	02	Wiese		
		9	3					0.10	08	Weg, Schneise, Gestell		
		9	4					0.60	08	Weg, Schneise, Gestell		
		9	5					3.50	27	sonstiger Nichtholzboden	a.r.B., Hutewaldprojekt;	
		9	6					0.80	27	sonstiger Nichtholzboden	Sukzession	
		9	7					0.20	08	Weg, Schneise, Gestell		
		9	8					0.30	08	Weg, Schneise, Gestell		
		9	9					0.30	08	Weg, Schneise, Gestell		
		9	10					9.30	27	sonstiger Nichtholzboden	Sukzession	
		9	11					0.10	08	Weg, Schneise, Gestell		
		9	12					0.80	02	Wiese		
		9	13					0.60	02	Wiese		
		a	1		0.30		0.30					
		a	2		13.00		13.00					
		b	1		2.30		2.30					
		b	2		3.80		3.80					
		c	1		4.20		4.20					
		c	2		3.30		3.30					
		d	0		12.80		12.80					
		e	1		1.80		1.80					
		e	2		2.70		2.70					
		e	3		1.00		1.00					
					45.20		45.20	20.30			65.50	
713000	259	9	1					0.90	08	Weg, Schneise, Gestell		
		9	2					0.20	16	Ödland		
		9	3					1.50	02	Wiese		
		9	4					0.20	02	Wiese		
		9	5					0.50	27	sonstiger Nichtholzboden	Schuttplatz	

Flächenverzeichnis 2W Stichtag 01.01. 2014

Forstbezirk: 53 Leipzig	Forstbetrieb: 3277 KW Leipzig
Revier: 02 Connewitz	Waldteil: 30 I Südlicher Auenwald-Lösning

Gemarkung/ Flur	Forstorganisation				Forstliche Betriebsfläche					Bemerkung	
	Abt.	UAbt.	Tfl.	NHB	Holzboden			Nichtholzboden			Summe
	Nr.	Nr.	Nr.	Nr.	i.r.B. ha	a.r.B. ha	Summe ha	ha	Nr.		Art
713000	259	9	5					0.50	27	sonstiger Nichtholzboden	Schuttplatz
		9	6					0.10	02	Wiese	
		9	7					0.10	26	Erholungsfläche	
		a	1		1.70		1.70				
		a	2		4.80		4.80				
		a	3		4.40		4.40				
		a	4		3.30		3.30				
		a	5		6.10		6.10				
		a	6		3.30		3.30				
		a	7		6.40		6.40				
		a	8		10.80		10.80				
		a	9		4.20		4.20				
		a	10		3.90		3.90				
		a	11		2.70		2.70				
		a	12		1.70		1.70				
		a	13		0.20		0.20				
		b	0		1.70		1.70				
					55.20		55.20	3.50		58.70	

Flächenverzeichnis 2W		Stichtag 01.01. 2014	
Forstbezirk: 53 Leipzig		Forstbetrieb: 3277 KW Leipzig	
Revier: 01 Leutzsch		Waldteil: 30 K Tannwald-Partheaue	

Gemarkung/ Flur	Forstorganisation				Forstliche Betriebsfläche						Bemerkung
	Abt.	UAbt.	Tfl.	NHB	Holzboden			Nichtholzboden		Summe	
	Nr.	Nr.	Nr.	Nr.	i.r.B. ha	a.r.B. ha	Summe ha	ha	Nr.	Art	
730300	100	9	1						0.40	09 Brandschutzstreifen	
		9	2						0.20	09 Brandschutzstreifen	
		a	1		5.20		5.20				
		a	2		4.60		4.60				
		b	0		1.00		1.00				
		c	0		4.00		4.00				
					14.80		14.80	0.60			15.40
730300	101	9	1						0.20	08 Weg, Schneise, Gestell	
		a	1		8.20		8.20				
		a	2		3.40		3.40				
		a	3		4.60		4.60				
		a	4		0.90		0.90				
					17.10		17.10	0.20			17.30
730300	102	a	1		5.40		5.40				
		a	2		4.00		4.00				
		a	3		2.00		2.00				
					11.40		11.40				11.40
730300	103	9	1						0.60	13 Wasserfläche	
		9	2						0.20	02 Wiese	
		a	1		2.30		2.30				
		a	2		5.90		5.90				
		a	3		1.60		1.60				
		a	4		5.70		5.70				
		a	5		0.90		0.90				
		a	6		1.10		1.10				
		a	7		5.50		5.50				
					23.00		23.00	0.80			23.80
730300	104	9	1						0.10	02 Wiese	
		9	2						0.20	12 Gasleitung	
		a	1		1.20		1.20				
		a	2		1.10		1.10				
		a	3		1.30		1.30				
		a	4		1.30		1.30				
		a	5		1.50		1.50				
		a	6		3.30		3.30				
		a	7		0.70		0.70				
		a	8		2.90		2.90				
		a	9		2.80		2.80				
		b	1		0.80		0.80				
		b	2		0.80		0.80				
					17.70		17.70	0.30			18.00
713000	105	9	1						0.70	25 Wasserbehälter	
		9	2						0.50	02 Wiese	
		9	3						0.10	02 Wiese	
		9	4						0.20	16 Ödland	
		9	5						0.20	02 Wiese	
		9	6						0.20	13 Wasserfläche	
		a	1		3.30		3.30				
		a	2		2.70		2.70				
		a	3			0.50	0.50				
		b	1		1.10		1.10				
		b	2		1.80		1.80				
		b	3		0.70		0.70				
		b	4		0.50		0.50				
		b	5		0.80		0.80				

Flächenverzeichnis 2W		Stichtag 01.01. 2014	
Forstbezirk: 53 Leipzig		Forstbetrieb: 3277 KW Leipzig	
Revier: 01 Leutzsch		Waldteil: 30 K Tannwald-Partheaue	

Gemarkung/ Flur	Forstorganisation				Forstliche Betriebsfläche						Bemerkung		
	Abt.	UAbt.	Tfl.	NHB	Holzboden			Nichtholzboden				Summe	
	Nr.	Nr.	Nr.	Nr.	i.r.B. ha	a.r.B. ha	Summe ha	ha	Nr.	Art		Abt. ha.	
713000	105	b		5		0.80		0.80					
		b		6		1.00		1.00					
		c		1		2.40		2.40					
		c		2		1.10		1.10					
		c		3		4.00		4.00					
		c		4		2.40		2.40					
		d		0		0.20		0.20					
		e		1		0.20		0.20					
		e		2		0.40		0.40					
		f		0		0.60		0.60					
					23.20	0.50	23.70	1.90				25.60	
713000	106	9		1					0.10		13 Wasserfläche		
		9		2					0.40		27 sonstiger Nichtholzboden	Sukzession	
		9		3					0.60		27 sonstiger Nichtholzboden	Koppel für Wildrinder und Wildpferde	
		9		4					0.20		27 sonstiger Nichtholzboden	Koppel für Wildrinder und Wildpferde	
		9		5					2.90		27 sonstiger Nichtholzboden	Koppel für Wildrinder und Wildpferde	
		9		6					35.40		27 sonstiger Nichtholzboden	Koppel für Wildrinder und Wildpferde	
		9		7					0.40		27 sonstiger Nichtholzboden	Sio	
		9		8					0.50		22 Wildacker oder Wildwiese		
		9		9					1.30		26 Erholungsfläche		
		a		1		19.70		19.70					
		a		2		6.80		6.80					
		b		0		0.90		0.90					
		c		1		1.80		1.80					
		c		2		0.80		0.80					
		c		3		0.80		0.80					
		d		1		1.10		1.10					
d		2		0.60		0.60							
					32.50	32.50	41.80				74.30		
713000	107	9		1					1.10		16 Ödland		
		a		1		3.80		3.80					
		a		2		4.00		4.00					
b		0		2.90		2.90							
					10.70	10.70	1.10				11.80		
713000	108	9		1					4.10		27 sonstiger Nichtholzboden	Sukzession	
		9		2					0.20		13 Wasserfläche		
		9		3					0.20		08 Weg, Schneise, Gestell		
		9		4					0.70		16 Ödland		
		9		5					0.10		25 Wasserbehälter		
		9		6					0.70		14 Sumpf		
		9		7					0.40		08 Weg, Schneise, Gestell		
		9		8					4.10		02 Wiese		
		9		9					0.20		02 Wiese		
		a		1		4.90		4.90					
		a		2		5.00		5.00					
		b		1		2.20		2.20					
		b		2		0.60		0.60					
		c		0		1.50		1.50					
		d		0		3.20		3.20					
		e		1		3.50		3.50					
		e		2		2.10		2.10					
		f		1		2.10		2.10					
		f		2		1.70		1.70					
g		0		1.50		1.50							
					28.30	28.30	10.70				39.00		

Flächenverzeichnis 2W		Stichtag 01.01. 2014	
Forstbezirk: 53 Leipzig		Forstbetrieb: 3277 KW Leipzig	
Revier: 01 Leutzsch		Waldteil: 30 K Tannwald-Partheaue	

Gemarkung/ Flur	Forstorganisation				Forstliche Betriebsfläche						Bemerkung	
	Abt.	UAbt.	Tfl.	NHB	Holzboden			Nichtholzboden				Summe
	Nr.	Nr.	Nr.	Nr.	i.r.B. ha	a.r.B. ha	Summe ha	ha	Nr.	Art		Abt. ha.
					28.30		28.30	10.70			39.00	
730300	185	a	0		0.90		0.90					
					0.90		0.90				0.90	
713000	195	9	1					0.90	27 sonstiger Nichtholzboden	<small>Sukzession</small>		
		9	2					1.50	27 sonstiger Nichtholzboden	<small>Sukzession</small>		
		a	0		0.60		0.60					
		b	0		8.20		8.20					
		c	0		3.30		3.30					
		d	0		2.80		2.80					
					14.90		14.90	2.40			17.30	
713000	393	9	1					1.90	02 Wiese			
		9	2					0.20	02 Wiese			
		9	3					5.50	15 Unland			
		9	4					12.00	27 sonstiger Nichtholzboden	<small>Sukzession</small>		
		9	5					2.50	02 Wiese			
		9	6					1.60	13 Wasserfläche			
		9	7					1.40	27 sonstiger Nichtholzboden	<small>Sukzession</small>		
		9	8					0.40	08 Weg, Schneise, Gestell			
		a	1		1.00		1.00					
		a	2		2.10		2.10					
		b	0		2.60		2.60					
		c	1		2.30		2.30					
		c	2		5.60		5.60					
					13.60		13.60	25.50			39.10	
713000	395	a	0		1.40		1.40					
		b	0		0.90		0.90					
					2.30		2.30				2.30	
713000	398	a	0		5.40		5.40					
					5.40		5.40				5.40	

Flächenverzeichnis 2W				Stichtag 01.01. 2014			
Forstbezirk: 53 Leipzig				Forstbetrieb: 3277 KW Leipzig			
Revier: 01 Leutzsch				Waldteil: 30 L Innere Westaue			

Gemarkung/ Flur	Forstorganisation				Forstliche Betriebsfläche						Bemerkung	
	Abt.	UAbt.	Tfl.	NHB	Holzboden			Nichtholzboden				Summe
	Nr.	Nr.	Nr.	Nr.	i.r.B. ha	a.r.B. ha	Summe ha	ha	Nr.	Art		Abt. ha.
713000	118	a	0		2.70		2.70					
		b	0		0.50		0.50					
					3.20		3.20					3.20
713000	122	9	1					0.30	13	Wasserfläche		
		9	2					4.20	13	Wasserfläche		
		9	3					0.30	12	Gasleitung		
		a	1		15.20		15.20					
		a	2		1.80		1.80					
		a	3		2.10		2.10					
		b	0			0.20	0.20					
					3.90	15.40	19.30	4.80				24.10
713000	123	9	1					1.10	02	Wiese		
		a	1		4.70		4.70					
		a	2		5.10		5.10					
					9.80		9.80	1.10				10.90
713000	124	9	1					0.20	08	Weg, Schneise, Gestell		
		a	1		0.60		0.60					
		a	2		6.50		6.50					
					7.10		7.10	0.20				7.30
713000	125	9	1					0.10	08	Weg, Schneise, Gestell		
		9	2					0.10	08	Weg, Schneise, Gestell		
		a	0		9.80		9.80					
		b	0			3.80	3.80					
					9.80	3.80	13.60	0.20				13.80
713000	126	9	1					0.30	08	Weg, Schneise, Gestell		
		9	2					0.10	26	Erholungsfläche		
		9	3					0.20	08	Weg, Schneise, Gestell		
		9	4					1.00	13	Wasserfläche		
		9	5					1.60	02	Wiese		
		a	1		11.10		11.10					
		a	2		2.30		2.30					
		a	3		0.50		0.50					
		b	1		0.60		0.60					
		b	2		0.30		0.30					
		b	3		1.60		1.60					
		c	0		1.00		1.00					
		d	0		0.70		0.70					
					7.00	11.10	18.10	3.20				21.30
713000	127	9	1					0.40	08	Weg, Schneise, Gestell		
		9	2					0.20	26	Erholungsfläche		
		a	1		1.80		1.80					
		a	2		4.90		4.90					
		b	1		3.90		3.90					
		b	2		6.90		6.90					
					17.50		17.50	0.60				18.10
713000	128	9	1					0.30	08	Weg, Schneise, Gestell		
		9	2					0.20	08	Weg, Schneise, Gestell		
		a	0		3.20		3.20					
		b	0		10.40		10.40					
					13.60		13.60	0.50				14.10
713000	129	9	1					0.30	13	Wasserfläche		
		a	1		1.00		1.00					
		a	2		1.10		1.10					
		a	3		9.70		9.70					
		b	0		0.50		0.50					

Flächenverzeichnis 2W		Stichtag 01.01. 2014	
Forstbezirk: 53 Leipzig		Forstbetrieb: 3277 KW Leipzig	
Revier: 01 Leutzsch		Waldteil: 30 L Innere Westaue	

Gemarkung/ Flur	Forstorganisation				Forstliche Betriebsfläche						Bemerkung		
	Abt.	UAbt.	Tfl.	NHB	Holzboden			Nichtholzboden				Summe	
	Nr.		Nr.	Nr.	i.r.B. ha	a.r.B. ha	Summe ha	ha	Nr.	Art		Abt. ha.	
713000	129	b	0		0.50		0.50						
					12.30		12.30	0.30				12.60	
713000	130	a	1		1.60		1.60						
		a	2		8.00		8.00						
					9.60		9.60					9.60	
713000	131	9	1					0.10	23	Lagerplatz			
		9	2					0.20	08	Weg, Schneise, Gestell			
		9	3					0.20	04	Gebäude oder Hofraum			
		9	4					0.40	08	Weg, Schneise, Gestell			
		a	0		12.90		12.90						
		b	0		2.60		2.60						
					15.50		15.50	0.90				16.40	
713000	132	9	1					0.40	08	Weg, Schneise, Gestell			
		9	2					0.70	14	Sumpf			
		a	0		13.00		13.00						
		b	0		5.60		5.60						
					18.60		18.60	1.10				19.70	
713000	133	9	1					0.20	08	Weg, Schneise, Gestell			
		9	2					0.10	02	Wiese			
		9	3					0.10	15	Unland			
		a	1		5.30		5.30						
		a	2		2.00		2.00						
		a	3		0.60		0.60						
					7.90		7.90	0.40				8.30	
713000	134	9	1					0.40	27	sonstiger Nichtholzboden	Wiese mit Baumsukzession und Weg		
		a	0		3.30		3.30						
					3.30		3.30	0.40				3.70	
713000	135	9	1					0.40	08	Weg, Schneise, Gestell			
		9	2					0.10	04	Gebäude oder Hofraum			
		9	3					0.20	04	Gebäude oder Hofraum			
		a	1		2.40		2.40						
		a	2		0.90		0.90						
		a	3		0.60		0.60						
		a	4		2.10		2.10						
		a	5		0.20		0.20						
		a	6		0.90		0.90						
		a	7		0.70		0.70						
		a	8		1.50		1.50						
		b	1		0.20		0.20						
		b	2		0.10		0.10						
		c	1		0.20		0.20						
		c	2		0.10		0.10						
					9.90		9.90	0.70				10.60	
713000	136	9	1					3.60	27	sonstiger Nichtholzboden	Sukzession		
		9	2					1.50	27	sonstiger Nichtholzboden	Sukzession		
		9	3					2.80	02	Wiese			
		9	4					0.70	02	Wiese			
		9	5					0.20	02	Wiese			
		9	6					0.10	14	Sumpf			
		9	7					0.30	27	sonstiger Nichtholzboden	Baumsukzession mit Wiese und Weg		
		9	8					0.10	27	sonstiger Nichtholzboden	Sträucher und Parkplatz		
		9	9					0.10	02	Wiese			
		9	10					1.00	27	sonstiger Nichtholzboden	Uferstreifen und verwilderter Obstgarten		
		9	11					8.50	27	sonstiger Nichtholzboden	angepflanzte Sträucher und Obstgehölze/Sukzession (Rekultivierung)		
		9	12					4.60	27	sonstiger Nichtholzboden	angepflanzte Sträucher und Obstgehölze/Sukzession (Rekultivierung)		

Flächenverzeichnis 2W		Stichtag 01.01. 2014	
Forstbezirk: 53 Leipzig		Forstbetrieb: 3277 KW Leipzig	
Revier: 01 Leutzsch		Waldteil: 30 L Innere Westaue	

Gemarkung/ Flur	Forstorganisation				Forstliche Betriebsfläche						Bemerkung	
	Abt.	UAbt.	Tfl.	NHB	Holzboden			Nichtholzboden				Summe
	Nr.	Nr.	Nr.	Nr.	i.r.B. ha	a.r.B. ha	Summe ha	ha	Nr.	Art		Abt. ha.
713000	136	9	12					4.60	27	sonstiger Nichtholzboden	angepflanzte Sträucher und Obstgehölze/Sukzession (Rekultivierung)	
		a	1		3.50		3.50					
		a	2		11.10		11.10					
		b	1		1.80		1.80					
		b	2		0.70		0.70					
		b	3			0.50	0.50					
		b	4			0.60	0.60					
		b	5			2.00	2.00					
		b	6			0.70	0.70					
		c	1		0.40		0.40					
		c	2		1.00		1.00					
		c	3		0.60		0.60					
		c	4		2.00		2.00					
		c	5		2.30		2.30					
		c	6		1.40		1.40					
		d	0		1.00		1.00					
					25.80	3.80	29.60	23.50			53.10	
713000	140	9	1					1.00	27	sonstiger Nichtholzboden	Sukzession	
		9	2					0.10	08	Weg, Schneise, Gestell		
		9	3					2.70	27	sonstiger Nichtholzboden	Sukzession	
		9	4					4.20	27	sonstiger Nichtholzboden	Sukzession	
		9	5					1.10	13	Wasserfläche		
		9	6					0.40	08	Weg, Schneise, Gestell		
		9	7					0.20	27	sonstiger Nichtholzboden	Sukzession	
		9	8					5.70	27	sonstiger Nichtholzboden	Sukzession, hauptsächlich Sträucher, einzelnes Weichlaub (GBI, BWS, F)	
		9	9					3.60	14	Sumpf		
		9	10					0.20	15	Unland		
		9	11					0.70	27	sonstiger Nichtholzboden	Sukzession	
		a	1		6.70		6.70					
		a	2		5.30		5.30					
		a	3			2.70	2.70					
		b	1		5.90		5.90					
		b	2			1.00	1.00					
		c	0		1.30		1.30					
		d	0		0.90		0.90					
		e	0		5.20		5.20					
					25.30	3.70	29.00	19.90			48.90	
713000	160	9	1					0.20	26	Erholungsfläche		
		9	2					0.30	12	Gasleitung		
		9	3					0.20	08	Weg, Schneise, Gestell		
		9	4					0.30	08	Weg, Schneise, Gestell		
		9	5					0.60	08	Weg, Schneise, Gestell		
		9	6					0.50	08	Weg, Schneise, Gestell		
		9	7					0.60	08	Weg, Schneise, Gestell		
		9	8					0.20	26	Erholungsfläche		
		9	9					0.40	08	Weg, Schneise, Gestell		
		a	1		2.00		2.00					
		a	2		1.80		1.80					
		a	3		2.10		2.10					
		a	4		2.10		2.10					
		a	5		2.60		2.60					
		a	6		3.00		3.00					
		b	1		1.80		1.80					
		b	2		6.90		6.90					
		b	3		0.40		0.40					

Flächenverzeichnis 2W		Stichtag 01.01. 2014	
Forstbezirk: 53 Leipzig		Forstbetrieb: 3277 KW Leipzig	
Revier: 01 Leutzsch		Waldteil: 30 L Innere Westaue	

Gemarkung/ Flur	Forstorganisation				Forstliche Betriebsfläche						Bemerkung	
	Abt.	UAbt.	Tfl.	NHB	Holzboden			Nichtholzboden				Summe
	Nr.	Nr.	Nr.	Nr.	i.r.B. ha	a.r.B. ha	Summe ha	ha	Nr.	Art		Abt. ha.
713000	160	b	3		0.40		0.40					
		b	4		2.80		2.80					
		c	1		1.60		1.60					
		c	2		1.00		1.00					
		c	3		5.10		5.10					
		c	4		2.20		2.20					
		d	1		2.80		2.80					
		d	2		2.10		2.10					
					40.30		40.30	3.30			43.60	
713000	161	9	1					1.40	08 Weg, Schneise, Gestell			
		9	2					0.10	26 Erholungsfläche			
		9	3					0.80	02 Wiese			
		9	4					0.10	08 Weg, Schneise, Gestell			
		9	5					0.80	13 Wasserfläche			
		9	6					0.30	26 Erholungsfläche			
		a	1		19.20		19.20					
		a	2		3.20		3.20					
		b	1		7.40		7.40					
		b	2		4.10		4.10					
		b	3		0.80		0.80					
		b	4		0.70		0.70					
		b	5		1.10		1.10					
		b	6		1.60		1.60					
		b	7		1.50		1.50					
		c	0		1.00		1.00					
		d	1		1.20		1.20					
		d	2		1.00		1.00					
					42.80		42.80	3.50			46.30	
713000	178	9	1					0.10	08 Weg, Schneise, Gestell			
		a	1		3.90		3.90					
		a	2		0.60		0.60					
		a	3		7.00		7.00					
		a	4		0.90		0.90					
					12.40		12.40	0.10			12.50	
713000	179	9	1					0.10	02 Wiese			
		9	2					0.10	08 Weg, Schneise, Gestell			
		9	3					0.10	23 Lagerplatz			
		a	1		3.70		3.70					
		a	2		1.90		1.90					
		a	3		3.30		3.30					
		a	4		1.50		1.50					
		a	5		0.90		0.90					
		a	6		1.00		1.00					
					12.30		12.30	0.30			12.60	
713000	180	9	1					0.10	24 Parkplatz			
		9	2					0.10	15 Unland			
		9	3					0.20	13 Wasserfläche			
		a	1		1.50		1.50					
		a	2		4.50		4.50					
		a	3		2.90		2.90					
					8.90		8.90	0.40			9.30	
713000	181	a	0		2.90		2.90					
		b	1		2.10		2.10					
		b	2		1.40		1.40					
		b	3		2.30		2.30					

Flächenverzeichnis 2W		Stichtag 01.01. 2014	
Forstbezirk: 53 Leipzig		Forstbetrieb: 3277 KW Leipzig	
Revier: 01 Leutzsch		Waldteil: 30 L Innere Westaue	

Gemarkung/ Flur	Forstorganisation				Forstliche Betriebsfläche						Bemerkung	
	Abt.	UAbt.	Tfl.	NHB	Holzboden			Nichtholzboden				Summe
	Nr.	Nr.	Nr.	Nr.	i.r.B. ha	a.r.B. ha	Summe ha	ha	Nr.	Art		Abt. ha.
713000	181	b		3		2.30		2.30				
		b		4		0.80		0.80				
		c		0		0.20		0.20				
						9.70		9.70				9.70
713000	182	a		0		12.40		12.40				
						12.40		12.40				12.40
713000	183	9		1					0.80	08 Weg, Schneise, Gestell		
		9		2					0.20	26 Erholungsfläche		
		a		1		3.60		3.60				
		a		2		0.90		0.90				
		a		3		1.20		1.20				
		a		4		1.60		1.60				
		a		5		2.60		2.60				
		a		6		1.10		1.10				
		a		7		0.90		0.90				
				11.90		11.90	1.00				12.90	
713000	184	9		1					0.40	08 Weg, Schneise, Gestell		
		9		2					0.30	12 Gasleitung		
		9		3					0.60	02 Wiese		
		9		4					0.10	24 Parkplatz		
		9		5					0.70	08 Weg, Schneise, Gestell		
		a		1		2.70		2.70				
		a		2		3.40		3.40				
		a		3		2.80		2.80				
		a		4		4.60		4.60				
				13.50		13.50	2.10				15.60	
713000	185	9		1					0.30	08 Weg, Schneise, Gestell		
		9		2					0.30	12 Gasleitung		
		9		3					0.10	26 Erholungsfläche		
		9		4					0.40	02 Wiese		
		9		5					0.10	02 Wiese		
		a		1		2.60		2.60				
		a		2		6.90		6.90				
		a		3		0.80		0.80				
		a		4		0.30		0.30				
				10.60		10.60	1.20				11.80	
713000	186	9		1					0.20	08 Weg, Schneise, Gestell		
		9		2					0.20	12 Gasleitung		
		9		3					0.10	02 Wiese		
		9		4					0.10	02 Wiese		
		a		1		0.40		0.40				
		a		2		0.60		0.60				
		a		3		6.80		6.80				
		a		4		4.00		4.00				
		a		5		0.80		0.80				
		a		6		0.30		0.30				
a		7		0.60		0.60						
				13.50		13.50	0.60				14.10	
713000	187	9		1					0.10	26 Erholungsfläche		
		9		2					0.10	27 sonstiger Nichtholzboden Sukzession		
		9		3					0.40	27 sonstiger Nichtholzboden Sukzession		
		9		4					0.10	13 Wasserfläche		
		a		1		5.00		5.00				
		a		2		1.40		1.40				
a		3		1.10		1.10						

Flächenverzeichnis 2W **Stichtag 01.01. 2014**

Forstbezirk: 53 Leipzig	Forstbetrieb: 3277 KW Leipzig
Revier: 01 Leutzsch	Waldteil: 30 L Innere Westaue

Gemarkung/ Flur	Forstorganisation				Forstliche Betriebsfläche						Bemerkung		
	Abt.	UAbt.	Tfl.	NHB	Holzboden			Nichtholzboden				Summe	
	Nr.		Nr.	Nr.	i.r.B. ha	a.r.B. ha	Summe ha	ha	Nr.	Art		Abt. ha.	
713000	187	a		3			1.10	1.10					
		a		4				9.30	9.30				
		a		5				1.40	1.40				
						18.20	18.20	0.70				18.90	
713000	188	9		1					0.90	02 Wiese			
		9		2					0.10	26 Erholungsfläche			
		a		1				2.00	2.00				
		a		2				2.60	2.60				
		a		3				5.30	5.30				
						9.90	9.90	1.00				10.90	
713000	190	9		1					0.20	27 sonstiger Nichtholzboden	Sukzession;		
		9		2					0.60	26 Erholungsfläche			
		9		3					0.50	02 Wiese			
		9		4					0.90	02 Wiese			
		9		5					0.10	08 Weg, Schneise, Gestell			
		9		6					0.10	24 Parkplatz			
		a		1				4.30	4.30				
		a		2				1.80	1.80				
		a		3				4.00	4.00				
		a		4				1.70	1.70				
		a		5				1.40	1.40				
		a		6				3.00	3.00				
		b		1				4.30	4.30				
		b		2				1.60	1.60				
				22.10	22.10	2.40				24.50			
713000	191	9		1					0.30	11 Wasserleitung			
		a		0				6.40	6.40				
				6.40	6.40	0.30				6.70			
713000	192	9		1					0.30	27 sonstiger Nichtholzboden	Sukzession; Einbringen von Weichlaub (Silberweide etc.) (mit Naturschutz)		
		9		2					0.90	02 Wiese			
		9		3					0.20	08 Weg, Schneise, Gestell			
		9		4					1.30	02 Wiese			
		a		0				16.50	16.50				
				16.50	16.50	2.70				19.20			
713000	194	9		1					0.40	08 Weg, Schneise, Gestell			
		9		2					0.10	23 Lagerplatz			
		a		0				7.60	7.60				
				7.60	7.60	0.50				8.10			
713000	285	9		1					0.20	27 sonstiger Nichtholzboden	KITA "Das Samenkorn"		
						0.20				0.20			

Flächenverzeichnis 2W		Stichtag 01.01. 2014	
Forstbezirk: 53 Leipzig		Forstbetrieb: 3277 KW Leipzig	
Revier: 01 Leutzsch		Waldteil: 30 M Nordwestaue	

Gemarkung/ Flur	Forstorganisation				Forstliche Betriebsfläche						Bemerkung	
	Abt.	UAbt.	Tfl.	NHB	Holzboden			Nichtholzboden				Summe
	Nr.	Nr.	Nr.	Nr.	i.r.B. ha	a.r.B. ha	Summe ha	ha	Nr.	Art		Abt. ha.
713000	122	9	4					0.40	13	Wasserfläche		
		9	5					0.70	15	Unland		
		9	6					0.30	27	sonstiger Nichtholzboden	Sukzession mit Wiese, Weg und Überhäter	
		9	7					0.40	27	sonstiger Nichtholzboden	Gehölzstreifen entlang eines Altarms	
		c	1		0.20		0.20					
		c	2		0.60		0.60					
					0.80		0.80	1.80			2.60	
713000	149	9	1					0.60	02	Wiese		
		9	2					0.80	16	Ödland		
		9	3					0.10	16	Ödland		
		9	4					0.70	02	Wiese		
		9	5					0.90	02	Wiese		
		9	6					0.10	02	Wiese		
		9	7					0.10	02	Wiese		
		a	1		2.70		2.70					
		a	2		3.50		3.50					
		a	3		3.20		3.20					
		a	4		6.90		6.90					
		a	5		5.90		5.90					
		a	6		1.90		1.90					
		b	0		0.50		0.50					
					24.60		24.60	3.30			27.90	
713000	159	a	0		4.20		4.20					
					4.20		4.20				4.20	
713000	162	9	1					0.30	13	Wasserfläche		
		a	1		1.50		1.50					
		a	2		0.70		0.70					
					2.20		2.20	0.30			2.50	
713000	163	9	1					0.30	14	Sumpf		
		9	2					0.10	14	Sumpf		
		9	3					0.80	16	Ödland		
		a	1		4.30		4.30					
		a	2		2.80		2.80					
		a	3		0.90		0.90					
		a	4		0.30		0.30					
		b	0		2.00		2.00					
		c	0		1.30		1.30					
					7.00	4.60	11.60	1.20			12.80	
713000	164	9	1					0.40	08	Weg, Schneise, Gestell		
		9	2					0.10	26	Erholungsfläche		
		9	3					1.40	13	Wasserfläche		
		9	4					0.10	02	Wiese		
		a	1		0.50		0.50					
		a	2		1.70		1.70					
		a	3		4.20		4.20					
		a	4		0.40		0.40					
		a	5		2.00		2.00					
					8.30	0.50	8.80	2.00			10.80	
713000	167	9	1					0.30	13	Wasserfläche		
		9	2					0.40	13	Wasserfläche		
		9	3					0.20	01	Acker		
		a	1		5.10		5.10					
		a	2		0.10		0.10					
		a	3		1.40		1.40					
		a	4		0.70		0.70					

Flächenverzeichnis 2W Stichtag 01.01. 2014

Forstbezirk: 53 Leipzig	Forstbetrieb: 3277 KW Leipzig
Revier: 01 Leutzsch	Waldteil: 30 M Nordwestaue

Gemarkung/ Flur	Forstorganisation				Forstliche Betriebsfläche						Bemerkung	
	Abt.	UAbt.	Tfl.	NHB	Holzboden			Nichtholzboden				Summe
					i.r.B.	a.r.B.	Summe	ha	Nr.	Art		
Nr.	Nr.	Nr.	Nr.	ha	ha	ha	ha	Nr.	Art	ha.		
713000	167	a		4	0.70		0.70					
		a		5	2.20		2.20					
		a		6	0.40		0.40					
					9.90	9.90	0.90			10.80		
713000	169	9		1				0.20	14 Sumpf			
		a		1	0.60		0.60					
		a		2	0.40		0.40					
					1.00	1.00	0.20			1.20		
713000	171	9		1				0.20	08 Weg, Schneise, Gestell			
		9		2				0.20	08 Weg, Schneise, Gestell			
		a		1	0.60		0.60					
		a		2	5.70		5.70					
		a		3		1.80	1.80					
		a		4	0.70		0.70					
		a		5	0.50		0.50					
		a		6	1.00		1.00					
		a		7	1.00		1.00					
		a		8	1.10		1.10					
		a		9		0.30	0.30					
a		10	0.60		0.60							
					11.20	2.10	13.30	0.40		13.70		

1.4 Beispielflächen

Beispielfläche 1 der Forsteinrichtung

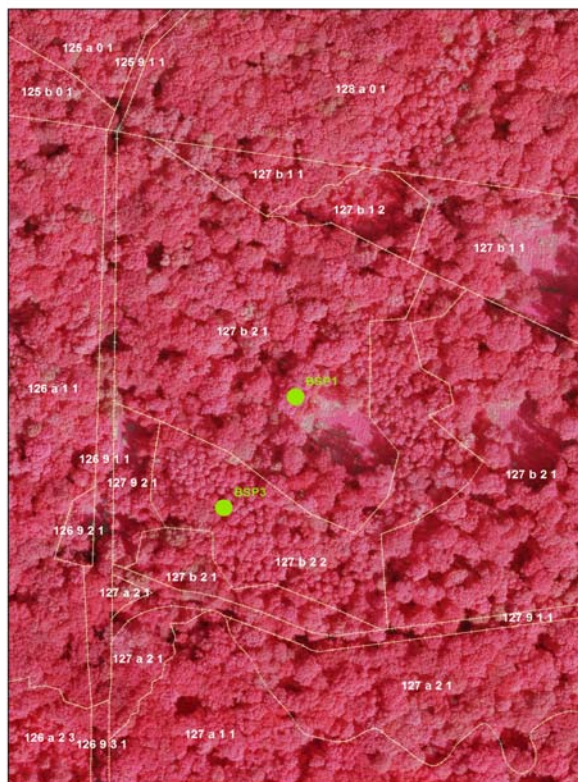
Forstbetrieb: 3277
 Abt./Uabt./Tfl.: 127 b 2
 Forstbezirk: Leipzig
 Revier: Leutzsch

Aufnahmeart: Probekreis
 Aufnahmefläche: 0.1257 ha $r=20$
 Datum: 14.09.2012
 Standort: Ut-ÜR2

Baumart:	SAH	MUL	SEI	HBU	GES	WLI
Schicht:	OST	OST	OST	OST	OST	OST
Oberhöhe [m]:	20	18	31.6	26.7	31.9	24.3
Oberdurchmesser [cm]:	19.4	17.5	50.9	48.2	67.6	43.3
Alter [Jahre]:	50	50	100	70	140	92
Bonität [DGZ 100]:	6.5	7.5	8.9	9.8	5.5	5.6
lauf. Zuwachs [VfmD/a*ha]:	0.4	1.3	2.1	1.1	2.2	2.1
Anteil% [G in m²]:	2.0	7.5	14.1	18.9	37.1	20.3
Misch-BA OST:						
Misch-BA UST:						

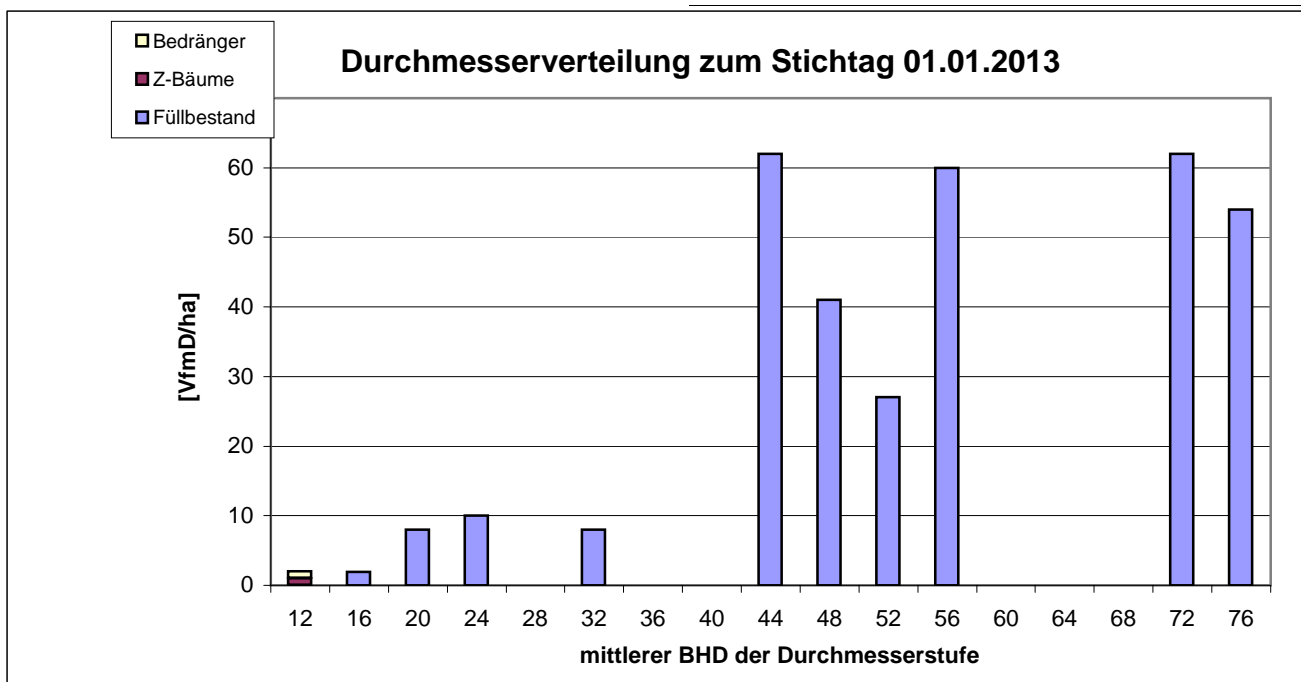
Vorrat OST: 334 VfmD m.R./ha
 Stammzahl: 184 St/ha
 Vorrat UST: 0 VfmD m.R./ha
 Stammzahl: 0 St/ha
 Volumenschlußgrad: $V^{\circ} = 0.9$
 Z-Bäume: 0 Stück/ha
 Bedränger/Z-Baum: Stück
 Entnahme: 0 EfmD o.R./ha
 Masse/Entnahme: EfmD o.R.
 Feinaufschluß: EfmD o.R./ha

Lage:



Bemerkungen:

Rand eines Femels
 Alter nach häufigster Altersklasse
 aus alten WAB extrahiert



BHD [cm]	12	16	20	24	28	32	36	40	44	48	52	56	60	64	68	72	76	Σ
Füllbestand [VfmD/ha]	0	2	8	10	0	8	0	0	62	41	27	60	0	0	0	62	54	334
Summe [VfmD/ha]	0	2	8	10	0	8	0	0	62	41	27	60	0	0	0	0	0	334

Beispielfläche 2 der Forsteinrichtung


Forstbetrieb: 3277
 Abt./Uabt./Tfl.: 125 b 0
 Forstbezirk Leipzig
 Revier: Leutzsch

Aufnahmeart: Probekreis
 Aufnahmefläche: 0.1257 ha $r=20$
 Datum: 14.09.2012
 Standort: Ut-ÜR2

Baumart:	RBU	FUL	GES	WLI	MUL	BAH	SEI	RKA
Schicht:	OST	OST	OST	OST	OST	OST	OST	OST
Oberhöhe [m]:	31.9	34.7	35.9	31.4	14	33.5	34	22.4
Oberdurchmesser [cm]:	36.2	68	56.7	33.1	11.6	38	72.3	25.8
Alter [Jahre]:	91	120	115	100	37	92	120	80
Bonität [DGZ 100]:	9	8	7.3	7.9	9.4	9.5	9.2	5.2
lauf. Zuwachs								
[VfmD/a*ha]:	4.9	0.9	4.9	1.7	0.8	1.4	1.5	1.2
Anteil% [G in m ²]:	17.4	6.1	42.7	8.7	2.0	3.8	13.9	5.3
Misch-BA OST:								
Misch-BA UST:								

Vorrat OST: 821 VfmD m.R./ha
 Stammzahl: 384 St/ha
 Vorrat UST: 0 VfmD m.R./ha
 Stammzahl: 0 St/ha
 Volumenschlußgrad: $V^0 = 1.6$
 Z-Bäume: 0 Stück/ha
 Bedränger/Z-Baum: Stück
 Entnahme: 0 EfmD o.R./ha
 Masse/Entnahme: EfmD o.R.
 Feinaufschluß: 0 EfmD o.R./ha

Lage:

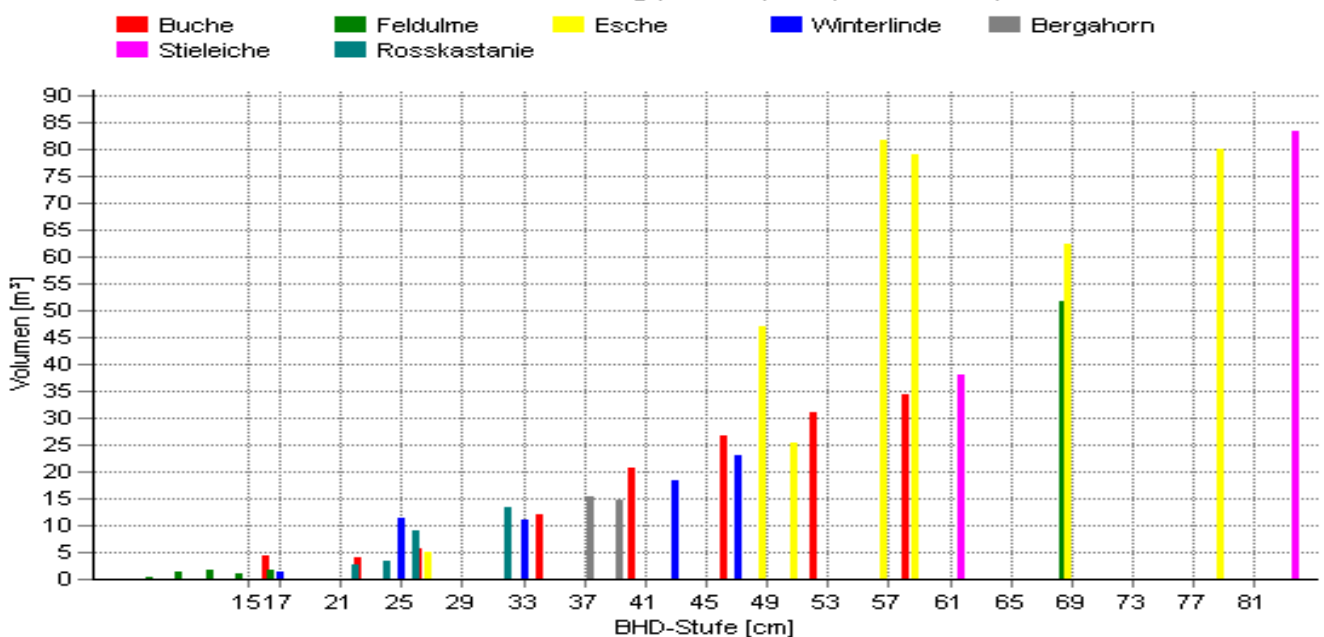


Bemerkungen:

Alter nach häufigster Altersklasse; aus alten WAB extrahiert
 (Mischalter)

Versuchsfläche: Null-Fläche

Durchmesserverteilung pro ha (Beispielfläche 2)



BHD [cm]	8	12	16	20	24	28	32	36	40	44	48	52	56	60	64	68	72	76	80	84	Σ
Füllbestand [VfmD/ha]	0	3	8	2	28	11	24	27	36	18	97	56	82	151	0	114	0	0	80	83	821
Summe [VfmD/ha]	0	3	8	2	28	11	24	27	36	18	97	56	82	151	0	114	0	0	80	83	821

Beispielfläche 3 der Forsteinrichtung

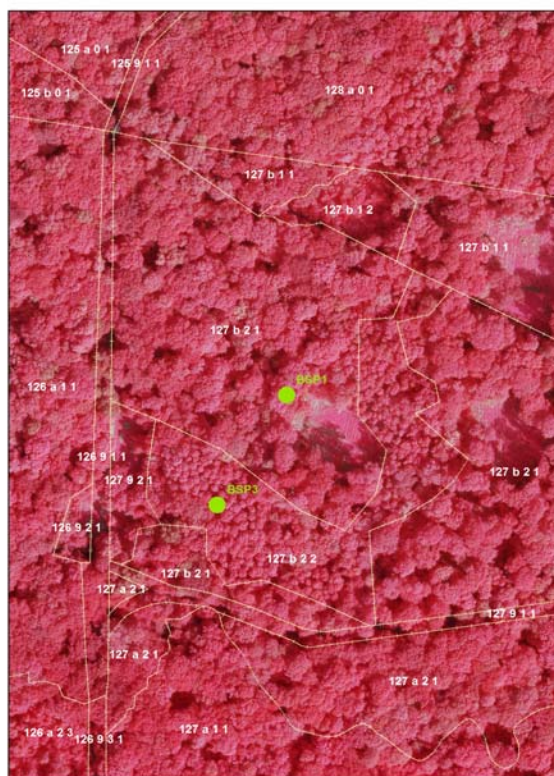
Forstbetrieb: 3277
 Abt./Uabt./Tfl.: 127 b 2
 Forstbezirk: Leipzig
 Revier: Leutzsch

Aufnahmeart: Probekreis
 Aufnahmefläche: 0.1257 ha $r = 20m$
 Datum: 14.09.2012
 Standort: Ut-ÜR2

Baumart:	MUL	SAH	GES	BAH	FAH
Schicht:	OST	OST	OST	OST	OST
Oberhöhe [m]:	11.5	8	31.8	25.9	9.3
Oberdurchmesser [cm]:	10	7	35	29.6	9
Alter [Jahre]:	32	15	42	46	15
Bonität [DGZ 100]:	7.7	3.7	8	9.6	5.9
lauf. Zuwachs					
[VfmD/a*ha]:	0.6	0.0	13.8	1.9	0.1
Anteil% [G in m²]:	2.1	0.1	85.1	12.4	0.2
Misch-BA OST:					
Misch-BA UST:					

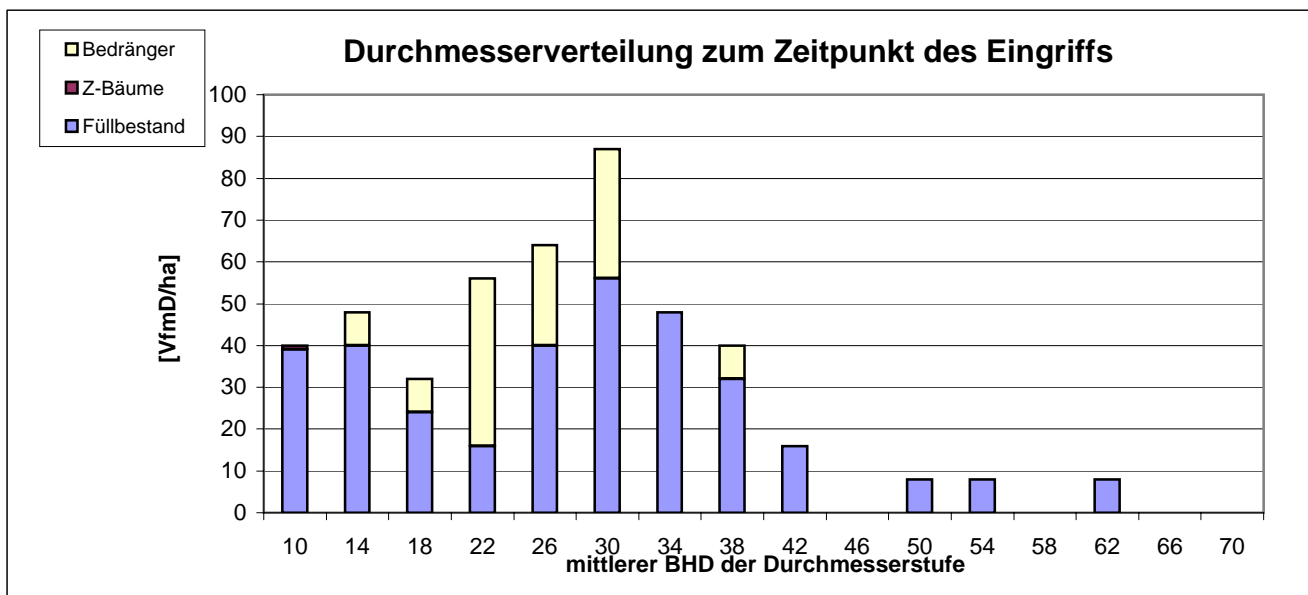
	2012	2017 (nach Eingriff)	
Vorrat OST:	304	336	VfmD m.R./ha
Stammzahl:	454	335	St/ha
Vorrat UST:	0		VfmD m.R./ha
Stammzahl:	0		St/ha
Volumenschlußgrad:	0,8	0,8	
Z-Bäume:	0		Stück/ha
Bedränger/Z-Baum:	0,0		Stück
Entnahme:	0	82	EfmD o.R./ha
Masse/Entnahme:	0,0	0,7	EfmD o.R.
Feinaufschluß:	0		EfmD o.R./ha

Lage:



Bemerkungen:

Alter nach häufigster Altersklasse; aus alten WAB extrahiert (Mischalter), Vorrat, Stammzahl, Füllbestand
 Z-Bäume u. Bedränger beziehen sich auf 2017
 (Zeitpunkt der Entnahme)



BHD [cm]	10	14	18	22	26	30	34	38	42	46	50	54	58	62	66	70	Σ
Füllbestand [Stück/ha]	39	40	24	16	40	56	48	32	16	0	8	8	0	8	0	0	335
Bedränger [Stück/ha]	0	8	8	40	24	31	0	8	0	0	0	0	0	0	0	0	119
Summe [Stück/ha]	39	48	32	56	64	87	48	40	16	0	8	8	0	8	0	0	454

Beispielfläche 4 der Forsteinrichtung

Forstbetrieb: 3277
 Abt./Uabt./Tfl.: 128 a 0
 Forstbezirk: Leipzig
 Revier: Leutzsch

Aufnahmeart: Probekreis
 Aufnahmefläche: 0.1257 ha $r=20$
 Datum: 14.09.2012
 Standort: Ut-ÜR2

Baumart:	GES	WLI	SAH
Schicht:	OST	OST	OST
Oberhöhe [m]:	33.7	27.2	11.9
Oberdurchmesser [cm]:	64.4	40.1	8.2
Alter [Jahre]:	140	100	20
Bonität [DGZ 100]:	6	6.2	7
lauf. Zuwachs			
[VfmD/a*ha]:	4.0	0.7	0.1
Anteil% [G in m²]:	87.7	11.3	0.9
Misch-BA OST:			
Misch-BA UST:			

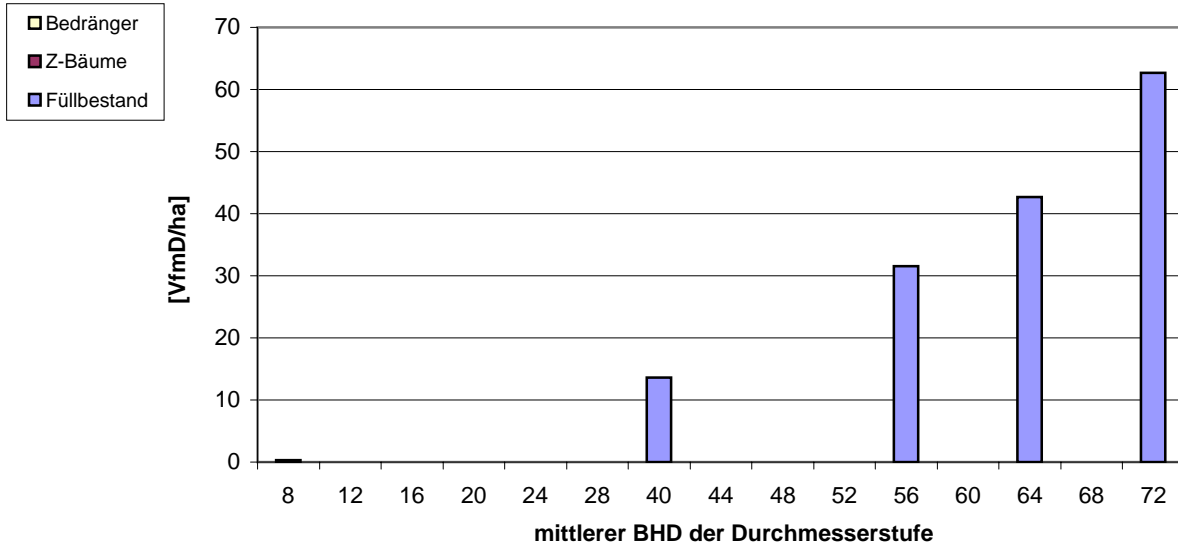
Vorrat OST: 151 VfmD m.R./ha
 Stammzahl: 48 St/ha
 Vorrat UST: 0 VfmD m.R./ha
 Stammzahl: 0 St/ha
 Volumenschlußgrad: $V^{\circ} = 0.3$
 Z-Bäume: 0 Stück/ha
 Bedränger/Z-Baum: 0.0 Stück
 Entnahme: 0 EfmD o.R./ha
 Masse/Entnahme: 0.0 EfmD o.R.
 Feinaufschluß: 0 EfmD o.R./ha

Lage:



Bemerkungen:
 Alter nach häufigster Altersklasse; aus alten WAB extrahiert (Mischalter)
 Mittelwaldfläche

Durchmesserverteilung zum Stichtag 01.01.2013



BHD [cm]	8	12	16	20	24	28	40	44	48	52	56	60	64	68	72	Σ
Z-Bäume [VfmD/ha]	0	0	0	0	0	0	0	0	0	0	0	0	0	0	0	0
Füllbestand [VfmD/ha]	0	0	0	0	0	0	14	0	0	0	32	0	43	0	63	151
Bedränger [VfmD/ha]	0	0	0	0	0	0	0	0	0	0	0	0	0	0	0	0
Summe [VfmD/ha]	0	0	0	0	0	0	14	0	0	0	32	0	43	0	63	151

Beispielfläche 5 der Forsteinrichtung


Forstbetrieb: 3277
 Abt./Uabt./Tfl.: 132 a 0
 Forstbezirk: Leipzig
 Revier: Leutzsch

Aufnahmeart: Probekreis
 Aufnahmefläche: 0.1257 ha $r=20$
 Datum: 14.09.2012
 Standort: Ut-ÜR2

Baumart:	BAH	GES	WLI
Schicht:	OST	OST	OST
Oberhöhe [m]:	32.9	37.5	17.6
Oberdurchmesser [cm]:	35.8	53.3	17.9
Alter [Jahre]:	85	110	25
Bonität [DGZ 100]:	8.9	7.9	13.4
lauf. Zuwachs			
[VfmD/a*ha]:	11.9	2.7	1.4
Anteil% [G in m²]:	73.0	24.3	2.7

	2012	2017	
Vorrat OST:	352	497	VfmD m.R./ha
Stammzahl:	263	199	St/ha
Stammzahl:	0		St/ha
Volumenschlußgrad:	0.7	0.95	
Z-Bäume:	16	16	Stück/ha
Bedränger/Z-Baum:		4	Stück
Entnahme:		75	EfmD o.R./ha
Masse/Entnahme:		1.2	EfmD o.R.
Feinaufschluß:			EfmD o.R./ha

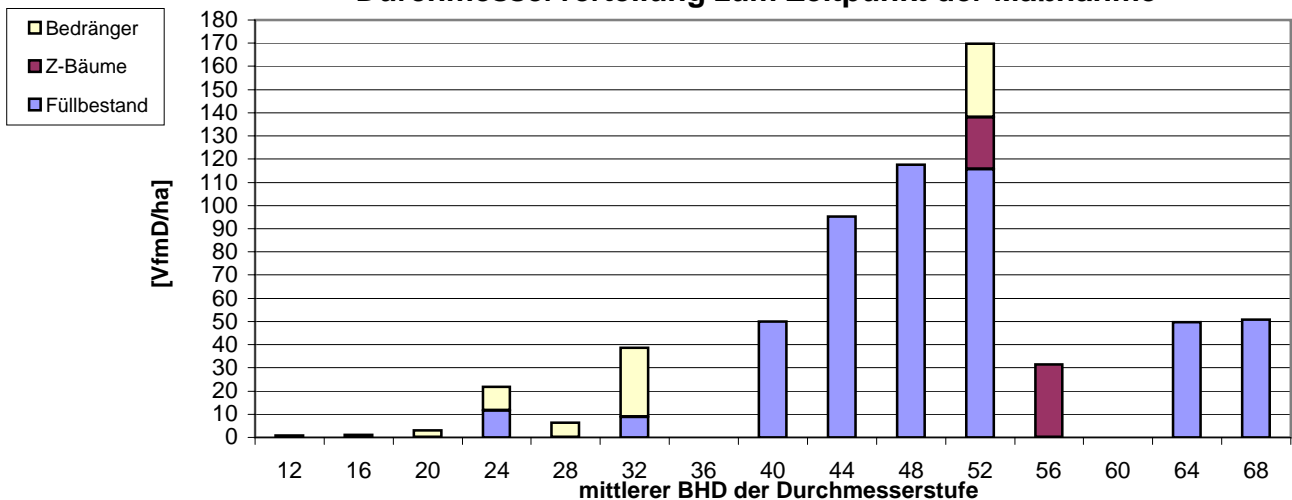
Lage:



Bemerkungen:

Alter nach häufigster Altersklasse; aus alten WAB extrahiert (Mischalter), Vorrat, Stammzahl, Füllbestand, Z-Bäume u. Bedränger beziehen sich auf 2017 (Zeitpunkt der Entnahme)

Durchmesserverteilung zum Zeitpunkt der Maßnahme



BHD [cm]	12	16	20	24	28	32	36	40	44	48	52	56	60	64	68	Σ
Z-Bäume [VfmD/ha]	0	0	0	0	0	0	0	0	0	0	22	32	0	0	0	54
Füllbestand [VfmD/ha]	1	1	0	12	0	9	0	50	95	118	116	0	0	50	51	501
Bedränger [VfmD/ha]	0	0	3	10	6	30	0	0	0	0	32	0	0	0	0	82
Summe [VfmD/ha]	1	1	3	22	6	39	0	50	95	118	170	32	0	50	51	637

Beispielfläche 6 der Forsteinrichtung

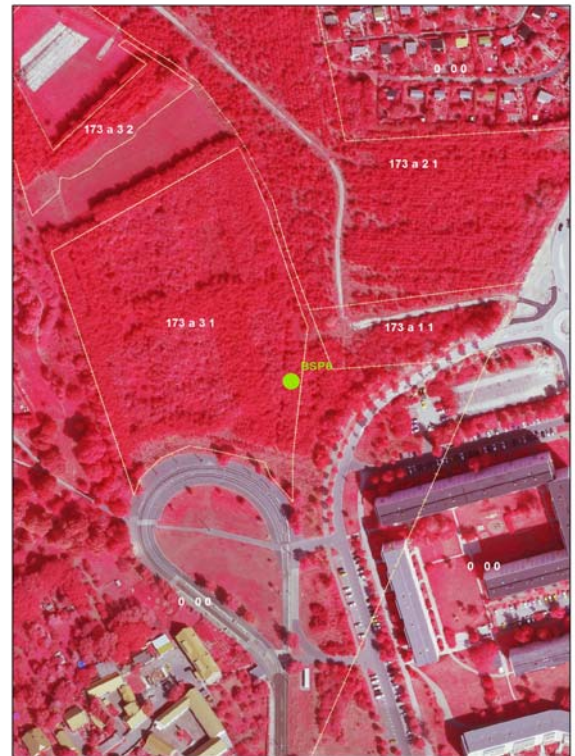
Forstbetrieb: 3277
 Abt./Uabt./Tfl.: 173 a 3
 Forstbezirk: Leipzig
 Revier: Leutzsch

Aufnahmeart: Probekreis
 Aufnahmefläche: 0.03 ha $r = 10m$
 Datum: 14.09.2012
 Standort: nk

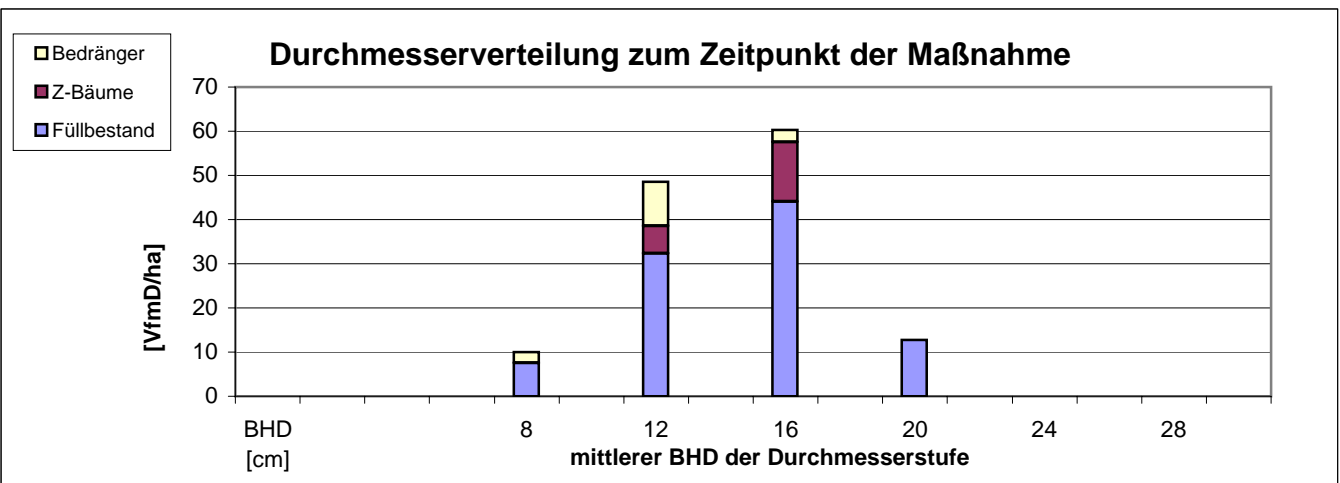
	2012	2020
Baumart:	SEI	SEI
Schicht:	OST	OST
Oberhöhe [m]:	9.3	12.7
Oberdurchmesser [cm]:	14	18.3
Alter [Jahre]:	14	22
Bonität [DGZ 100]:	10.3	9.9
lauf. Zuwachs [VfmD/a*ha]:	10.5	11.5
Anteil% [G in m²]:	100	100

	2012	2020 nach dem Eingriff	
Vorrat OST:	54	114	VfmD m.R./ha
Stammzahl:	1943	1497	St/ha
Vorrat UST:	0	0	VfmD m.R./ha
Stammzahl:	0	0	St/ha
Volumenschlußgrad:	1.0	1.1	
Z-Bäume:	191	191	Stück/ha
Bedränger/Z-Baum:		2.3	Stück
Entnahme:		13.0	EfmD o.R./h; Alter aus alten WAB extrahiert
Masse/Entnahme:		0.03	EfmD o.R. Volumenschlußgrad nach Maßnahme noch zu hoch
Feinaufschluß:			EfmD o.R./h; Entnahme des Feinaufschlusses nicht ausgezeichnet

Lage:



Bemerkungen:



BHD [cm]	8	12	16	20	24	28	Σ
Z-Bäume [VfmD/ha]	0	6	14	0	0	0	20
Füllbestand [VfmD/ha]	8	32	44	13	0	0	97
Bedränger [VfmD/ha]	2	10	3	0	0	0	15
Summe [VfmD/ha]	10	49	60	13	0	0	132

Beispielfläche 7 der Forsteinrichtung

Forstbetrieb: 3277
 Abt./Uabt./Tfl.: 108 d 0
 Forstbezirk: Leipzig
 Revier: Leutzsch

Aufnahmeart: Probekreis
 Aufnahmefläche: 0.03 ha $r = 10m$
 Datum: 13.09.2012
 Standort: nk

	2012		2017	
Baumart:	SEI	GKI	SEI	GKI
Schicht:	OST	OST	OST	OST
Oberhöhe [m]:	12.9	10.6	15.5	13
Oberdurchmesser [cm]:	16.3	12	20.6	13.9
Alter [Jahre]:	17	17	22	22
Bonität [DGZ 100]:	11.3	16	11.2	14.2
lauf. Zuwachs				
[VfmD/a*ha]:			15.1	0.2
Anteil% [G in m²]:	97	2.6	98	2.2

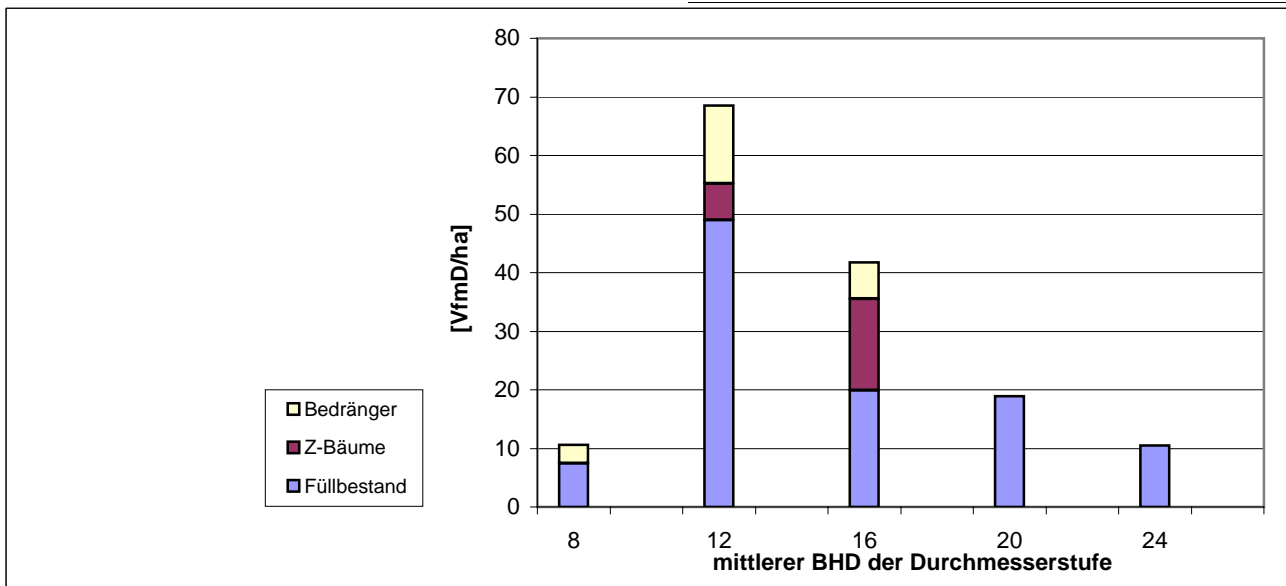
	2012	2017 nach der Maßnahme	
Vorrat OST:	80	128	VfmD m.R./ha
Stammzahl:	1943	1465	St/ha
Volumenschlußgrad:	1.0	1.0	
Z-Bäume:	191	191	Stück/ha
Bedränger/Z-Baum:		3	Stück
Entnahme:		18.0	EfmD o.R./ha
Masse/Entnahme:		0	EfmD o.R./ha
Feinaufschluß:		0.0	EfmD o.R./ha

Lage:



Bemerkungen:

Alter aus alten WAB extrahiert
 Z-Bäume, Bedränger beziehen sich auf 2017;
 keine Entnahme des Feinaufschlusses
 ausgezeichnet



BHD [cm]	8	12	16	20	24	Σ
Z-Bäume [VfmD/ha]	0	6	16	0	0	22
Füllbestand [VfmD/ha]	7	49	20	19	11	106
Bedränger [VfmD/ha]	3	13	6	0	0	23
Summe [VfmD/ha]	11	69	42	19	11	150

1.5 Aufstellung

2 Anlagen

2.1 Abkürzungsverzeichnis

Abkürzungsverzeichnis

A	Ausgleichszeitraum	DGZ ₅₀	Durchschnittlicher Gesamtzuwachs im Alter 50 Jahre
a	Jahr, Ar		
AB	Anbau		
ABT, Abt.	Abteilung	d _m	Mitteldurchmesser
AD	Altdurchforstung	d _o	Oberdurchmesser
AKL	Altersklasse	DR, dr.	dringlich
ALT	Alter		
arB	außerregelmäßiger Betrieb	Efm D.o.R.	Erntefestmeter Derbholz ohne Rinde
ASP	Aspe	ei.	einige
AST	Altersstufe	EI	Eiche(n)
Aw., Anw.	Anwuchs	EIS	Sonstige Eichen
		EGZ	Ertragsgeschichtlicher Zuwachs
B°	Bestockungsgrad		
BA, BAUM	Baumart	ELA, ELa	Europäische Lärche
BAG	Baumartengruppe	eiz., einz.	einzeln(e)
BAH, BAh	Bergahorn	EN	Erntenutzung
Begünst., begünst.	Begünstigung, begünstigen		
BE	Bestand	F	Femelhieb
BE1	Hauptbestand	FAH, FAh	Feldahorn
BE2	1. Nebenbestand	FB	Forstbetrieb
BE3	2. Nebenbestand	FD	Forstdirektion
BENT	Bestandesentstehung	FE	Forsteinrichtung
BF	Befahrbarkeit	FED	Dienstanweisung für die Forsteinrichtung im öffentlichen Wald
Bh.; Bmh.	Baumholz		
BK	Bestandesklasse	FEZ	Forsteinrichtungs- zeitraum
BKL	Betriebsklasse		
BKI, BKi	Bergkiefer	FIS	Sonstige Fichten
BL	Blöße	FoA	Forstamt
BQ	Bestandesqualität	Förd., förd.	Förderung, fördern
BS	Bestandesschluß	FS	Femelsaumhieb
BSCH	Bestandesschicht	FStrG	Bundesfernstraßengesetz
BT	Bestandeszustandstyp	FUL, FUI	Flatterulme
BUL, BUI	Bergulme		
bw., baumw., bmw.	baumweise	GBI, GBi	Gemeine Birke
BWS	Sonstige Baumweiden	GEB, GEb	Gemeine Eberesche
BZT	Bestandeszieltyp	GEM, Gem.	Gemeinde
		GER, GER	Grünerle
CTA, CTa	Coloradotanne	GES, GEs	Gemeine Esche
		GF	Grundfläche
DF	Durchforstung	GFI, GFi	Gemeine Fichte
DGZ	Durchschnittlicher Gesamtzuwachs	GKI, GKi	Gemeine Kiefer
DGZ ₁₀₀	Durchschnittlicher Gesamtzuwachs im Alter 100 Jahre	GN	Gesamtnutzung
		grw., grpw.	gruppenweise

HART	Hiebsart	ndr.	nicht dringlich
HAS, Has	Hasel	NO	Nordost, Nordosten
HB	Holzboden	NTA, NTa	Nordmantanne
HBu, HBu	Hainbuche	Nv., NV	Naturverjüngung
HD	Hiebsdringlichkeit	NW	Nordwest, Nordwesten
HL	Höhenlage		
HLA, HLä	Hybridlärche	O	Ost, Osten
HLO, Hlo	Hemlockstanne	OFI, OFi	Omorikafichte
h _o	Oberhöhe	OST, Ostd.	Oberstand
HN	Hangneigung		
HR	Hangrichtung	PAP, Pap	Pappel
hw., horstw., hstw.	horstweise	PFI, PFi	Stechfichte
		PL	Plenterhieb
IST	Intensitätsstufe	PLT	Plenterartig
		PN	Pflegenutzung
j.	jährig	PNV	Potentielle natürliche Vegetation
J.	Jahr, Jahre		
JB	Jungbestandespflege		
JD	Jungdurchforstung	R	Räumung
JLA, JLä	Japanische Lärche	RBU, RBu	Rotbuche
JW	Jungwuchspflege	RER, REr	Roterle
Jw., Jgw.	Jungwuchs	REV, Rev.	Revier
		RKA, RKa	Roßkastanie
KA	Kahlhieb	RKI, RKi	Rumelische Kiefer
KIS	Sonstige Kiefern	ROB, Rob	Robinie
KR	Kreis		
KTA, KTa	Küstentanne	S	Süd, Süden, Saumhieb
		SAH, SAh	Spitzahorn
LAS	Sonstige Lärchen	SächsDenkSchG	Sächsisches Denkmalschutzgesetz
Lbh.	Laubholz		
LEB, Leb	Lebensbäume	SächsJagdG	Sächsisches Jagdgesetz
LGZ	Laufender Gesamtzuwachs	SächsNatSchG	Sächsisches Naturschutzgesetz
		SächsWaldG	Sächsisches Waldgesetz
MB	Mischbestand	SächsWG	Sächsisches Wasserschutzgesetz
MbA., MBA	Mischbaumarten		
MBI, MBi	Moorbirke	SCH	Schirmhieb
MF	Mischungsform	schw.	schwach(es)
MKI, MKi	Murraykiefer	SEI, SEi	Stieleiche
		SFG	Standortsformengruppe
N	Nord, Norden	SHL	Sonstige
Ndh.	Nadelholz		Hartlaubbaumarten
NDR	nicht dringlich	SKI, SKi	Schwarzkiefer
NFB, NB	Nichtforstliche Betriebsfläche	SLI, SLi	Sommerlinde
		SNA	Sonstige
NGZ	Nutzungsgangzahl		Nadelbaumarten
NHB	Nichtholzboden	SO	Südost, Südosten
		st.	stark(es)

Stgh., Sth.	Stangenholz	VE	Verjüngungseinheit
Sto., Stao.	Standort	Vfm D.m.R.	Vorratsfestmeter
SW	Südwest, Südwesten		Derbholz mit Rinde
SWE, SWe	Salweide	VKI, VKi	Vogelkirsche
SWL	Sonstige Weichlaubbaumarten	VOR	Holzvorrat
SZP	Scheinzypressen	WÄ	Wertästung
TAS	Sonstige Tannen	WAB	Waldaufnahmebeleg
TEI, TEi	Traubeneiche	WB	Wuchsbezirk
TF, Tfl.	Teilfläche	WDR	weniger dringlich
trw., trpw.	truppweise	WER, WEr	Weißerle
U	Umtriebszeit	WF	Waldfunktion
UA, Uabt.	Unterabteilung	WG	Wuchsgebiet
UB	Unterbau	WK	Wuchsklasse
ÜBH, Übh., ÜH	Überhälter	WKI, WKi	Weymouthskiefer
UST, Ustd.	Unterstand	WLI, WLi	Winterlinde
VA	Voranbau	WSCH	Waldschäden
VD	Verjüngungs- dringlichkeit	WT	Waldteil
		WTA, WTa	Weißtanne
		ZST, Zwst.	Zwischenstand

Baumartengruppen (BAG):

FI	Fichte (alle Fichtenarten)
KI	Kiefer (alle Kiefernarten)
LA	Lärche (alle Lärchenarten)
SN	Sonstige Nadelbaumarten (alle Tannenarten, Douglasie, sonst. Nadelbaumarten)
EI	Eiche (alle Eichenarten, einschl. Roteiche)
BU	Rotbuche
SH	Sonstige Hartlaubbaumarten (alle Hartlaubbaumarten außer Eichen und Rotb.)
BI	Birke (alle Birkenarten)
SW	Sonstige Weichlaubbaumarten (alle Weichlaubbaumarten außer Birkenarten)

Bestandesklasse (BK):

FI	Fichtentypen
KI	Kieferntypen
LA	Lärchentypen
SNA	Typen sonstiger Nadelbaumarten
EI	Eichentypen
BU	Buchentypen
SHL	Typen sonstiger Hartlaubbaumarten
WL	Typen von Weichlaubbaumarten

Bestandeszieltypen (BZT):

BU-ELB	Buchen-Edellaubbaum-Typ
BU-NB	Buchen-Nadelbaum-Typ
DGL	Douglasien-Mischbestands-Typ
ELB	Edellaubbaum-Typ
ERL	Erlen-Typ
HKI	Höhenkiefer-Typ
FI-BMW	Fichten-Bergmischwald-Typ
FI-BW	Fichten-Bergwald-Typ
LÄ	Lärchen-Mischbestands-Typ
REI	Roteiche, Roteichen-Typ
SEI-ELB	Stieleichen-Edellaubbaum-Typ
SEI-LI	Stieleichen-Linden-Hainbuchen-Typ
TEI-HB	Traubeneichen-Hainbuchen-Typ
TFI	Tieflandsfichten-Typ
TKI	Tieflandskiefern-Typ

2.2 Dokumentation

Dokumentation

Das Forsteinrichtungswerk wurde mit folgenden Grundlagen erstellt:

Verwaltungsvorschrift des Sächsischen Staatsministeriums für Landwirtschaft, Ernährung und Forsten (jetzt Sächsisches Staatsministerium für Umwelt und Landwirtschaft) über eine Dienstanweisung für die Forsteinrichtung im öffentlichen Wald (FED 1994) Entwurfsstand 15.12.1994 mit Neufassung des Waldteiles vom 20.03.1997 und den zugehörigen Anlagen sowie der Arbeitsanweisung zur bestandesweisen Zustandserfassung (Waldaufnahmebeleg) mit Stand vom 21.02.2011.

Merkmalstabellen für Haupt- und Lokalbodenformen der forstlichen Standortserkundung (Bodenformenkatalog)

Hrsg.: Sächsische Landesanstalt für Forsten Graupa (jetzt: Staatsbetrieb Sachsenforst), Oktober 1993.

Hilfstafeln zur Sächsischen Forsteinrichtungsdienstanweisung des Freistaates Sachsen

Hrsg.: Sächsische Landesanstalt für Forsten, Pirna, OT Graupa (jetzt: Staatsbetrieb Sachsenforst), April 2000.

Richtlinie zur Bestandespflege und Wertästung im Staatswald des Freistaates Sachsen.

Hrsg.: Sächsische Landesanstalt für Forsten, Pirna, OT Graupa (jetzt: Staatsbetrieb Sachsenforst), April 2002.

Richtlinie zu den Bestandeszieltypen für den Staatswald des Freistaates Sachsen.

Hrsg.: Landesforstpräsidium, Pirna, OT Graupa (jetzt: Staatsbetrieb Sachsenforst), Januar 2005 in Verbindung mit:

Richtlinie zu den Waldentwicklungstypen im Staatswald des Freistaates Sachsen Teil 1.

Hrsg.: Staatsbetrieb Sachsenforst, Pirna OT Graupa, Mai 2013

Holzerntetechnologien – Richtlinie zur Anwendung im Staatswald des Freistaates Sachsen.

Hrsg.: Staatsbetrieb Sachsenforst, Pirna OT Graupa, Mai 2006

Forsteinrichtungsprogramm FESA Version 8.30

Erläuterung zum Forsteinrichtungswerk für den Wald der Stadt Leipzig (Forstbetrieb 3277),

Planungszeitraum 01.01.2014 bis 31.12.2023

1. Allgemeines zum Stadtwald Leipzigs

Unter dem Begriff „Leipziger Stadtwald“ versteht man alle Grundflächen, die Wald im Sinne von § 2 Sächs.WaldG sind und sich im Eigentum (Grundbuch) der Stadt Leipzig befinden.

Die Waldfläche im Eigentum der Stadt Leipzig umfasste insgesamt per 01.01.2014 2.116,9 ha.

Davon waren 1.763,5 ha Holzboden und 353,4 ha NichteHolzboden (Wege, Spielplätze, Waldwiesen, Wildpark usw.). Es befinden sich 1.961,6 ha im eigenen Stadtgebiet, 68,5 ha im Landkreis Leipzig und 86,8 ha im Landkreis Nordsachsen.

13,6 ha werden aus naturschutzfachlich- und naturschutzrechtlichen Gründen in der historischen Waldbewirtschaftungsform Mittelwald bewirtschaftet.

115,7 ha befinden sich ebenfalls, vor allem aus naturschutzfachlich- und naturschutzrechtlichen Gründen, im so genannten außer regelmäßigen Betrieb (das bedeutet bei den meisten Flächen, dass sie sich selbst überlassen und nicht bewirtschaftet werden).

Mit einem Überlagerungsfaktor von 5,2 ha hat der Leipziger Stadtwald die meisten Funktionen im Freistaat Sachsen (Schutz von Boden, Wasser, Luft, Natur, Landschaft, Kultur, Erholung).

2. Verwaltung

Entsprechend dem Aufgabengliederungsplan der Stadt Leipzig ist es Aufgabe der Abt. Stadtförsten des Amtes für Stadtgrün und Gewässer den Leipziger Stadtwald zu bewirtschaften und zu verwalten.

Häufig wird im Zusammenhang mit der Abteilung Stadtförsten oder/und dem Leipziger Stadtwald von einem Stadtförstamt Leipzig gesprochen, obwohl es in der Verwaltungsstruktur der Stadt Leipzig kein Stadtförstamt gibt. Die Bezeichnung „Stadtförstamt“ widerspiegelt in diesem Fall die juristische Stellung der Abt. Stadtförsten nach dem Sächsischen Waldgesetz.

Entsprechend § 47 (2) Sächs.WaldG wird ein körperliches Förstamt (in unserem Fall also städtisches Förstamt) errichtet, wenn die Körperschaft, die so genannte forsttechnische Betriebsleitung (Planung, Vorbereitung, Organisation, Leitung und Überwachung sämtlicher Forstbetriebsarbeiten) selbst ausübt. Dieser Sachverhalt ist in Leipzig seit 01.03.1991 gegeben (Org.-Anweisung des OBM Nr. 9/91 vom 25.02.1991).

3. Forsteinrichtung (periodische Betriebsplanung), gesetzliche Grundlagen

Entsprechend § 48 (1) Sächs.WaldG sind der Bewirtschaftung von Körperschaftswäldern, also auch der Leipziger Stadtwälder, periodische Betriebspläne (eine so genannte Forsteinrichtung) zu Grunde zu legen. Eine Bewirtschaftung ohne gültigen periodischen Betriebsplan ist rechtswidrig.

Diese Forsteinrichtung ist von der Oberen Forstbehörde aufzustellen und zu finanzieren. Dies ist im vorliegenden aktuellen Fall erfolgt.

Da die Stadt Leipzig die Forsteinrichtung beschließen muss, erfolgt die Vorlage zur Entscheidung durch den Stadtrat.

Die Erarbeitung einer neuen Forsteinrichtung war erforderlich, weil die vorherige, bisher gültige Forsteinrichtung (Beschluss der 15. Ratsversammlung, Nr. RBIV-380/05 vom 14.09.2005) planmäßig auslief.

Die Abt. Stadtförsten hatte für die neue Forsteinrichtung einen Vorbericht erarbeitet, indem auch die wichtigsten inhaltlichen Forderungen und Wünsche der Stadt Leipzig für diese Planung enthalten sind.

Dieser Vorbericht wurde am 01.11.2012 im großen Ratsplenarsaal, im Rahmen der Einleitungsverhandlung, im Beisein von Vertretern der Oberen Forstbehörde, vorgestellt.

Eingeladen waren die Stadträte, betroffene Behörden und anerkannte Naturschutzverbände.

Leider ist es aus verschiedenen Gründen der Oberen Forstbehörde nicht gelungen, die neue, nun als Entwurf vorliegende Forsteinrichtung, zeitlich so zu erarbeiten und zu übergeben, dass ein taggenauer Anschluss an die alte, auslaufende Forsteinrichtung erfolgte.

Die nun vorliegenden Unterlagen sind das Ergebnis wiederholter Prüfungen durch die Abt. Stadtförsten und Korrekturen durch die Obere Forstbehörde.

4. Bestandteile, Aufbau

Die neue Forsteinrichtung wurde für den Stichtag 01.01.2014 verfasst. Sie soll bis zum 31.12.2023 gelten.

Sie besteht aus:

- der Vorstellung der Hauptergebnisse
- Tabellenwerk
- Flächenwerk
- Kartenwerk
- Betriebs- und Revierbücher

Es erfolgte eine numerisch, detaillierte Taxation und Beplanung aller Teilflächen.

Geografische Grundlage ist ein Adressensystem aus Abteilungen, Unterabteilungen und Teilflächen.

Für jede Teilfläche wurde ein Datenblatt mit den Ergebnissen der Taxation und den Planzielen erarbeitet.

5. Einige wichtige Ergebnisse

5.1 Taxation

Anhand der aktuellen Taxation lassen sich trotz Flächenzu- und -abgänge zumindest tendenzielle, durch Vergleich mit der Taxation des vorherigen Planungszeitraumes, einige Entwicklungen verfolgen und abschätzen, ob z. B. Maßnahmen zum Aufbau einer gewünschten Baumartenzusammensetzung greifen.

Der Leipziger Stadtwald wird durch eine deutliche Dominanz der Laubbaumarten geprägt (98,7 %).

Die bedeutendsten Hauptbaumarten sind die Gewöhnliche Esche (28,9 %), Stieleiche (22,4 %), Bergahorn (19,4 %). Weitere, vor allem ökologisch wichtige Baumarten sind Ulmen (1,3 %), Hainbuche (3,1 %), Winterlinde (4,6 %) und Pappelarten (2,7 %).

Die Altersklassenverteilung ist immer noch stark gestört. Sie ist gekennzeichnet durch einen sehr hohen Anteil der Gewöhnlichen Esche im Alter zwischen 101 und 160 Jahren (Altersklasse 6 bis 8) und einen sehr hohen Anteil der Ahorne im Alter zwischen 21 und 80 Jahren (Altersklasse 2 bis 4).

Die ökologisch wertvolle Stieleiche ist im Alter von 1 bis 20 (Altersklasse 1) und im Alter 161 und älter stark vertreten.

Der durchschnittliche Holzvorrat beträgt 250 m³/ha, der laufende, durchschnittliche Zuwachs beträgt 6,6 m³/ha im Jahr.

Charakteristisch ist für den Leipziger Stadtwald die hohe, flächendeckende Erholungs- und Naturschutzfunktion.

5.2 Vergleich der IST-Werte der Taxation aus der vorhergehenden Forsteinrichtung (2002) mit einigen Werten der vorliegenden, neuen Taxation

Es kann festgestellt werden, dass unsere Maßnahmen zur Entwicklung einer ökologisch, optimalen Baumartenzusammensetzung und linearen Altersstruktur (und dadurch nachhaltigen Altersstruktur) in der vergangenen Planungsperiode erste erkennbare Erfolge gebracht haben.

Der Anteil der ökologisch wertvollen Stieleiche wurde von 19,5 % auf 22,4 % erhöht. Ebenfalls erhöhte sich der Anteil der wichtigen Baumarten Hainbuche von 2,4 % auf 3,1 % und der Anteil der Winterlinde von 3,9 % auf 4,6 %.

Dafür wurde der Anteil der Gewöhnlichen Esche von 30,9 % auf 28,9 % und der Anteil von Pappelarten von 5,4 % auf 2,7 % verringert. Diese Verringerung diente oft direkt dazu, Pflanzplätze, vor allem für Stieleichen, zu schaffen.

5.3 Planung – einige Zahlen

In unserer freiwilligen erarbeiteten langfristigen Planung, der „Konzeption zur forstlichen Pflege des Leipziger Auenwaldes“, die auch als eine wichtige Grundlage für diese mittelfristige Planung diente, wurde folgendes, langfristiges Planungsziel (grober idealer Zielbestand), Zeitraum: ca. 300 Jahre, für die Baumartenzusammensetzung für die Wälder in den Leipziger Flussauen formuliert:

Tab.: Grober, idealer Zielbestand für alle Wälder im „LSG Leipziger Auwald“

<u>Baumart</u>	<u>Zielbestand</u>
Stieleiche (Quercus robur)	40 %
Ulmen (Ulmus spec.)	5 %
Hainbuche (Carpinus betulus)	10 %
Gemeine Esche (Fraxinus excelsior)	20 %
Bergahorn (Acer pseudoplatanus)	5 %
Winterlinde (Tilia cordata)	10 %
Feldahorn (Acer campestre)	5 %
Wildobst	5 %

Anhand des zu erwartenden Durchschnittsalters der verschiedenen Baumarten und der Flächengröße des Stadtwaldes konnte daraus rechnerisch die im kommenden Planungszeitraum notwendige Verjüngungsfläche für die jeweiligen Baumarten abgeleitet werden und in dem Vorbericht als Vorgabe einfließen. Unsere Vorgaben wurden erfüllt.

Somit ist geplant, folgende Verjüngungsflächen im nächsten Planungszeitraum für die wichtigsten Baumarten anzulegen:

<u>Baumart</u>	<u>Flächengröße</u>	<u>Zahl der zu pflanzenden Bäume</u>
Stieleiche	16,6 ha	166.000
Ulmen	4,3 ha	43.000 Naturverjüngung
Hainbuche	3,3 ha	16.500
Gewöhnliche Esche	10,2 ha	102.000 Naturverjüngung
Bergahorn	3,6 ha	36.000 Naturverjüngung
Winterlinde	7,0 ha	70.000
Feldahorn	2,9 ha	14.500

Um Pflanzplätze mit ausreichender Lichtversorgung, vor allem für die ökologisch wertvolle Baumart Stieleiche zu schaffen und um die vorhandenen Bestände zu pflegen, müssen Bäume gefällt werden.

Es ist im Planungszeitraum (10 Jahre) eine Nutzungsmenge von insgesamt 82.106 m³ vorgesehen. Das entspricht 4,7 m³/ha im Jahr (Vergleich zum vorherigen Planungszeitraum: 97.148 m³, 6,2 m³/ha im Jahr).

Das bedeutet bei einem durchschnittlichen Zuwachs von 6,6 m³/ha pro Jahr das wesentlich mehr Holz in unserem Stadtwald zuwächst als genutzt wird (plus 1,9 m³/ha pro Jahr).

6. Wesentliche Ziele

Das wesentliche Ziel unserer Bewirtschaftung des Stadtwaldes ist der höchstmögliche Gesamtnutzen aus der Summe aller Teilleistungen.

ÖKONOMIE + ÖKOLOGIE + ERHOLUNG = MAXIMALER NUTZEN

Dabei:

- Ökologisch und ökonomisch nachhaltige, pflegliche und sachkundige Bewirtschaftung des Stadtwaldes
- nachhaltig, gesicherte, der jeweiligen natürlichen Waldgesellschaft angenäherte, ungleichaltrige, strukturreiche Mischbestände mit hoher Biodiversität, hoher Betriebssicherheit und möglichst hohem Leistungsvermögen
- Waldbewirtschaftung unter dem zunehmenden Aspekt des Hochwasserschutzes und Klimawandels im Stadtgebiet
- Bewirtschaftung der Flächen zur Umsetzung oder in Anlehnung an die „Konzeption zur forstlichen Pflege des Leipziger Auenwaldes“ (langfristige Planung) unter Beachtung der Schutzgebietsverordnungen und der Inhalte der jeweilig gültigen FFH-Management-Planungen

Zur Umsetzung der übergeordneten Wirtschaftsziele dienen die Betriebsziele. Dabei wurden die folgenden Zielstellungen für den Stadtwald definiert:

- Dauerhaft markierter Feinaufschluss zum boden- und bestandesschonenden Transport des genutzten Holzes zu den Abfuhrwegen
- Pflegemaßnahmen zur Erziehung vitaler, stabiler und qualitativ hochwertiger Einzelbäume, dadurch Förderung der hartholz-auentypischen Flora sowie der biologischen Vielfalt. Langfristig führen konsequent durchgeführte Durchforstungen zu einer besseren Sortimentsstruktur und Bestandsstabilität und damit zu einer Verbesserung der Erlössituation und Betriebssicherheit im städtischen Forstbetrieb.

- ° Konsequente Freistellung der Eichen, Vorratspflege in vorhandenen Eichenbeständen zum langfristigen Erhalt der Baumart, Förderung wertvoller Einzelbäume und Gruppen (Bsp. Winterlinden, Hainbuchen, Vogelkirschen)
- ° Langfristige Sicherung des autochthonen genetischen Materials durch Pflege und Schaffung von Eichen-Saatgutbeständen und Saatgutbeständen hartholzauentypischer Baumarten
- ° Erhöhung und nachhaltige Sicherung des Eichenanteils auf auen- und terrestrischen Standorten
- ° Duldung natürlicher Zerfalls- und Alterungsprozesse (Schwerpunkt Alteichen), Totholzanreicherung, Erhaltung von Biotopbäumen (alle diese Maßnahmen sind nur bei Gewährleistung der Verkehrssicherheit realisierbar).

Alle Planungen zielen auf die Stabilisierung der vorhandenen Laubbaumbestände und Förderung der für die Hartholzaue bedeutenden Baumarten. Dabei werden die speziellen Betriebsziele der Stadt Leipzig sowie die Vorstellungen der örtlichen Wirtschaftler berücksichtigt.

Flächenmäßig bedeutend ist im Planungszeitraum die Umsetzung vorratspfleglicher Altdurchforstungen. Entscheidend wird dabei die für eine boden- und bestandesschonende Bewirtschaftung notwendige Vervollständigung und Erhaltung eines Feinerschließungsnetzes sein.

Um das langfristige Ziel zu erreichen, im Auenwald einen Stieleichenanteil von durchschnittlich 40 % zu etablieren, erfolgt im Planungszeitraum im Zuge der Femelungen weiter eine schwerpunktmäßige Einbringung der Stieleiche. Daneben soll die im Rahmen der Pflegemaßnahmen zu erfolgende Förderung der ökologisch bedeutenden Auenbaumarten (v. a. Stieleiche, Winterlinde, Hainbuche, Vogelkirsche, Feldahorn und Wildapfel) und die dadurch induzierte natürliche Verjüngung zu einer Erhöhung des Mischbaumartenanteils dieser Baumarten beitragen. Durch ausreichende Verjüngungsmaßnahmen erfolgt der Aufbau einer linearen Altersstruktur bei allen wichtigen Baumarten.

7. Einsichtnahme in die Unterlagen

Das Gesamtwerk (allg. Teil, spezieller Teil, Betriebsbücher, Revierbücher, Karten, Luftbilder) umfasst ca. 1500 Seiten und umfangreiches Kartenmaterial.

Aus Kostengründen ist es unmöglich, alles zu vervielfältigen.

Es besteht die Möglichkeit der Einsichtnahme bei der Abteilung Stadtförsten. Eine Zusammenfassung der Hauptergebnisse ist Anlage dieser Vorlage.

8. Paunsdorfer Wäldchen

Das Paunsdorfer Wäldchen wurde im Jahr 2014 durch die Stadt Leipzig erworben. Dadurch konnte es nicht mehr in die neue Forsteinrichtung integriert werden. Um trotzdem eine mittelfristige Planungsgrundlage zu haben, hat die Abt. Stadforsten selbst für dieses Waldgebiet eine Forsteinrichtung erarbeitet. Diese Unterlagen können ebenfalls eingesehen werden.

11.5.15
Sickert
Andreas Sickert
Abteilungsleiter Stadforsten